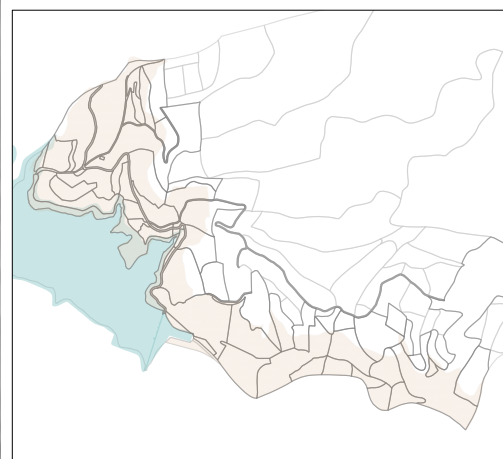
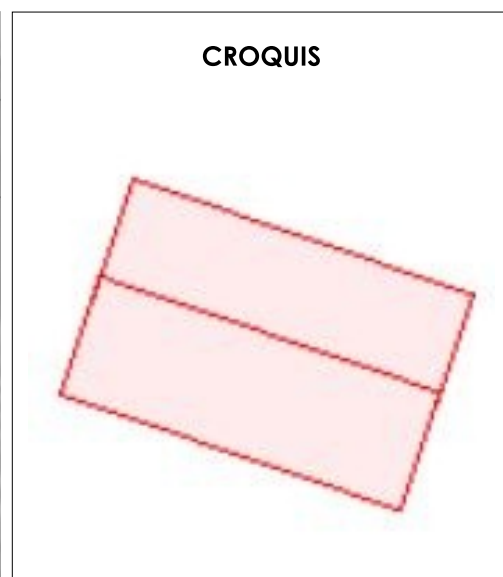


CÉDULA PARCELARIA CATASTRAL

Entidad	Municipio	Provincia
PD Solana Gorgues 10, Solana de Gorges	Benimantell	Alicante

Ref. Catastral	Polígono	Parcela	Uso Principal	Superficie (m ²)	Superficie Construida (m ²)
002000100YH48E0001AZ			Residencial	191	276

Subparcela	Cultivo/Aprovechamiento	Intensidad prod.	Escalera	Planta	Puerta	Superficie (m ²)
-			0	1	0	85
-			0	0	0	191



Leyenda

- Área de suspensión de licencias
- Parcelas catastrales
- Construcciones
- Red hidrográfica
- Límite del Polígono Catastral
- Límite de Parcela
- Curvas de nivel
- Embalse



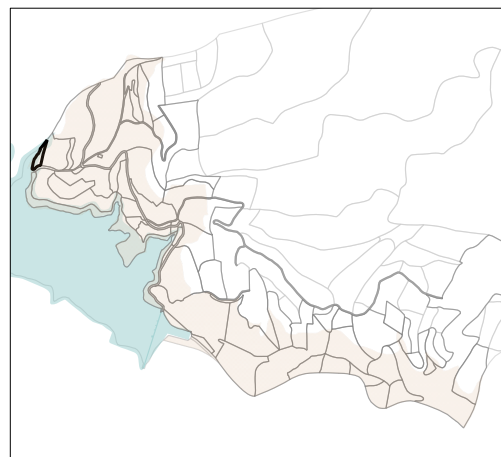
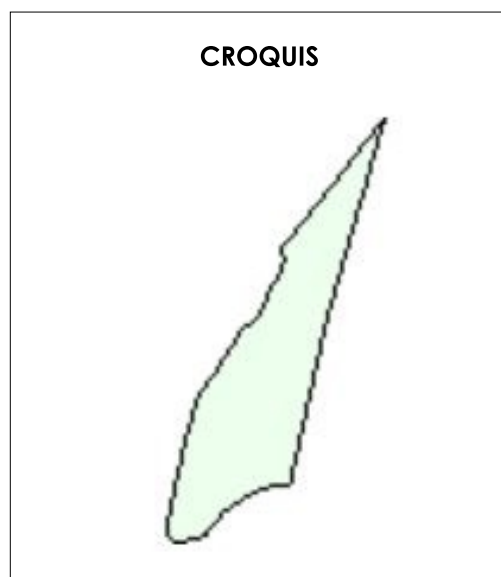
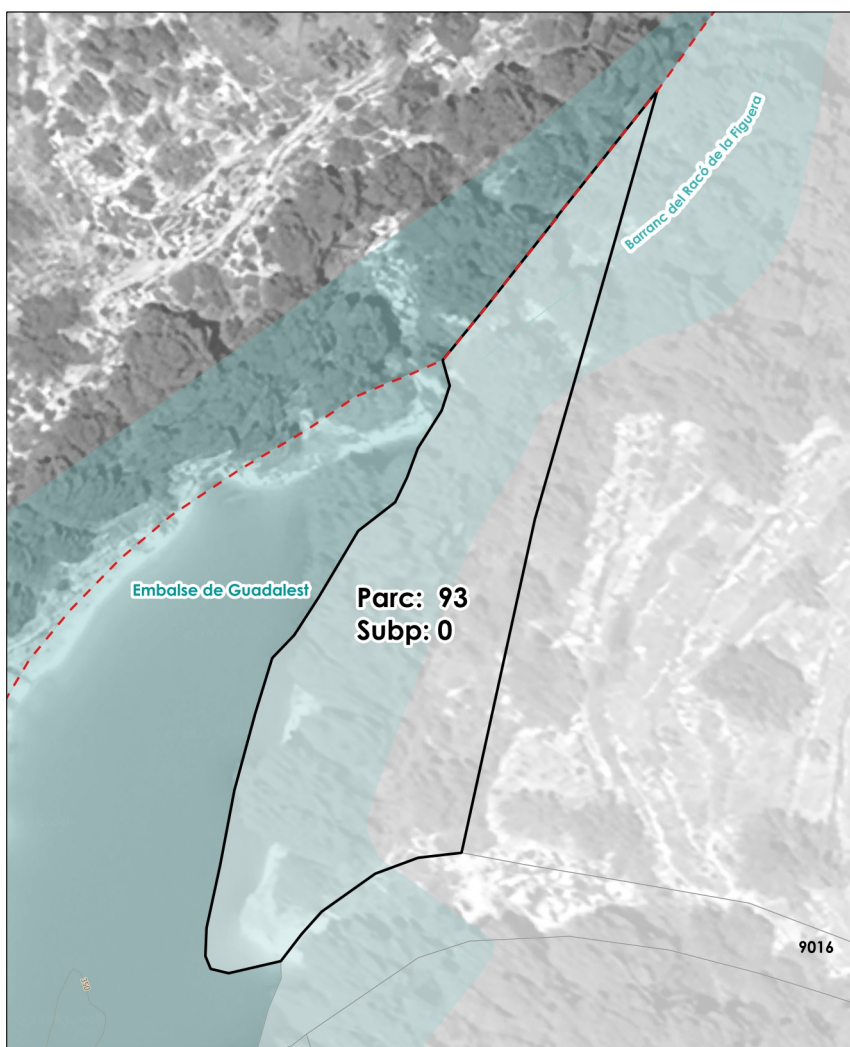
1:500,00000

CÉDULA PARCELARIA CATASTRAL

Entidad	Municipio	Provincia
Raco de la Figuera	Benimantell	Alicante

Ref. Catastral	Polígono	Parcela	Uso Principal	Superficie (m ²)	Superficie Construida (m ²)
03037A001000930000DA	1	93	Agrario	2234	0

Subparcela	Cultivo/Aprovechamiento	Intensidad prod.	Escalera	Planta	Puerta	Superficie (m ²)
0	E-Pastos	00				2234



Leyenda

- Área de suspensión de licencias
- Parcelas catastrales
- Construcciones
- Red hidrográfica
- Límite del Polígono Catastral
- Límite de Parcela
- Curvas de nivel
- Embalse



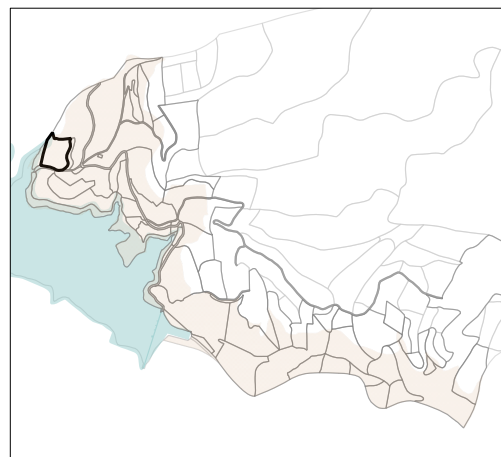
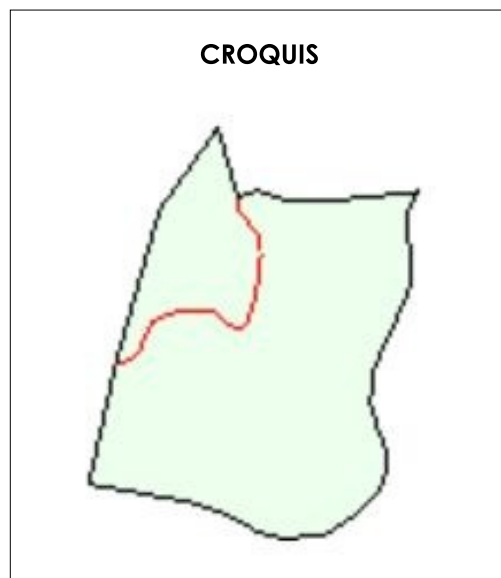
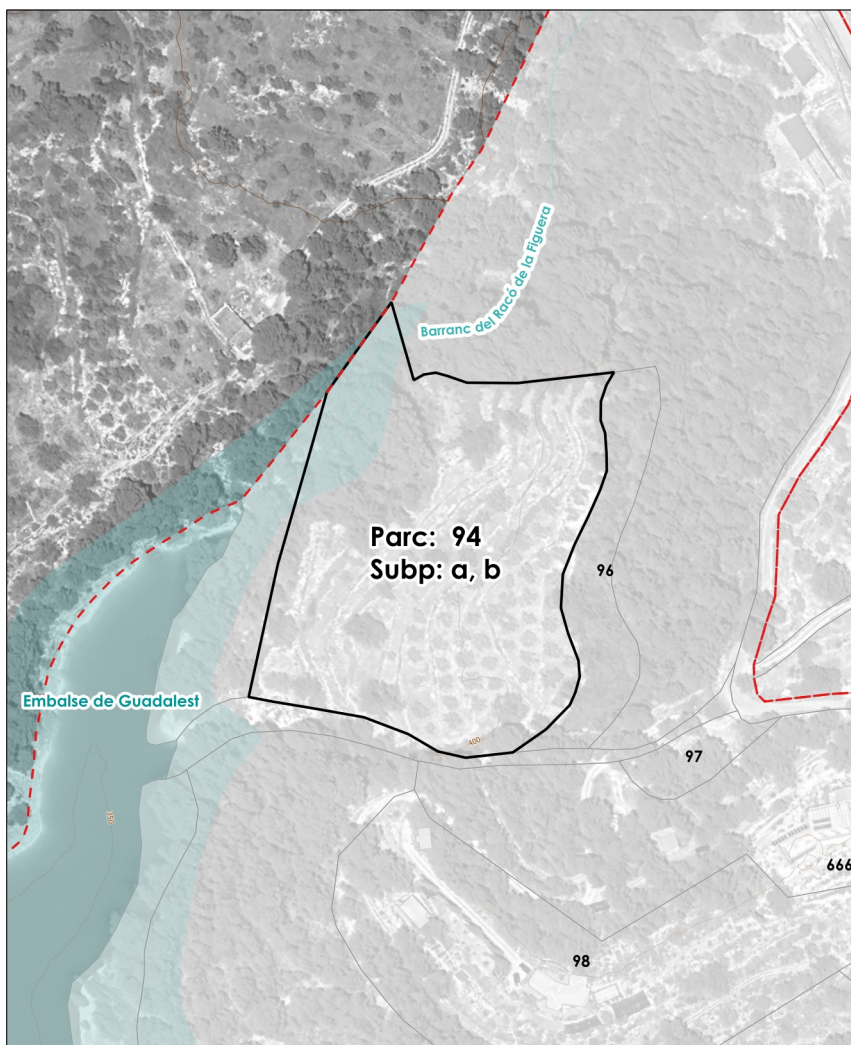
1:1.000

CÉDULA PARCELARIA CATASTRAL

Entidad	Municipio	Provincia
Solana Gorgues	Benimantell	Alicante

Ref. Catastral	Polígono	Parcela	Uso Principal	Superficie (m ²)	Superficie Construida (m ²)
03037A001000940000DB	1	94	Agrario	11762	0

Subparcela	Cultivo/Aprovechamiento	Intensidad prod.	Escalera	Planta	Puerta	Superficie (m ²)
a	G-Algarrobo seco	00				1918
a	O-Olivos seco	00				2879
a	AM-Almendro seco	00				4797
b	MM-Pinar maderable	00				2168



Leyenda

- Área de suspensión de licencias
- Parcelas catastrales
- Construcciones
- Red hidrográfica
- Límite del Polígono Catastral
- Límite de Parcela
- Curvas de nivel
- Embalse



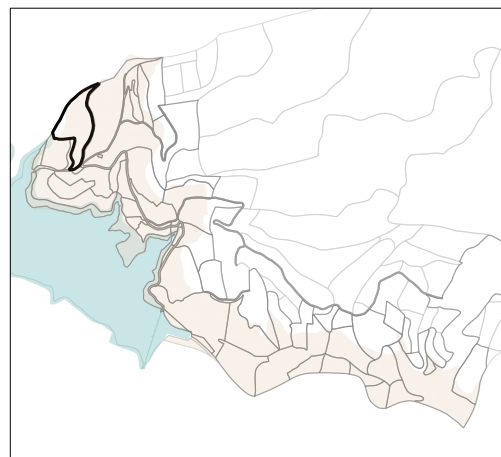
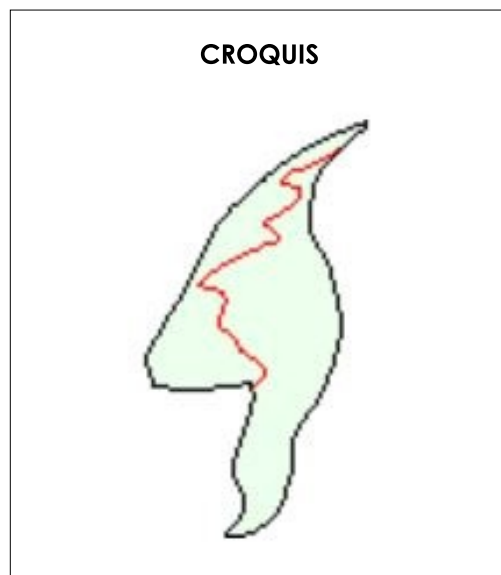
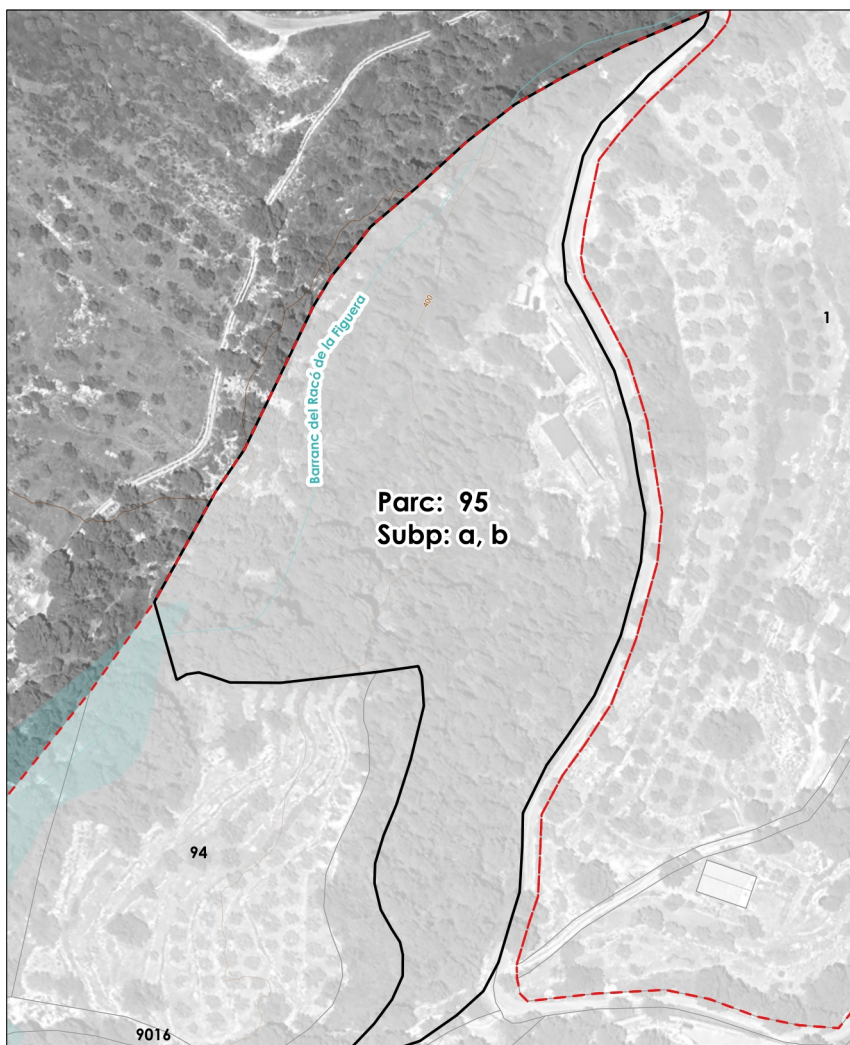
1:2.500

CÉDULA PARCELARIA CATASTRAL

Entidad	Municipio	Provincia
Solana Gorgues	Benimantell	Alicante

Ref. Catastral	Polígono	Parcela	Uso Principal	Superficie (m ²)	Superficie Construida (m ²)
03037A001000950000DY	1	95	Agrario	25907	0

Subparcela	Cultivo/Aprovechamiento	Intensidad prod.	Escalera	Planta	Puerta	Superficie (m ²)
a	MM-Pinar maderable	00				9397
b	O-Olivos secano	00				16510



Leyenda

- Área de suspensión de licencias
- Parcelas catastrales
- Construcciones
- Red hidrográfica
- Límite del Polígono Catastral
- Límite de Parcela
- Curvas de nivel
- Embalse



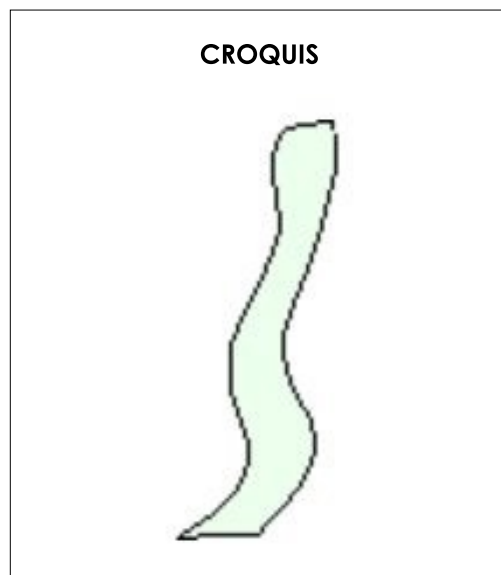
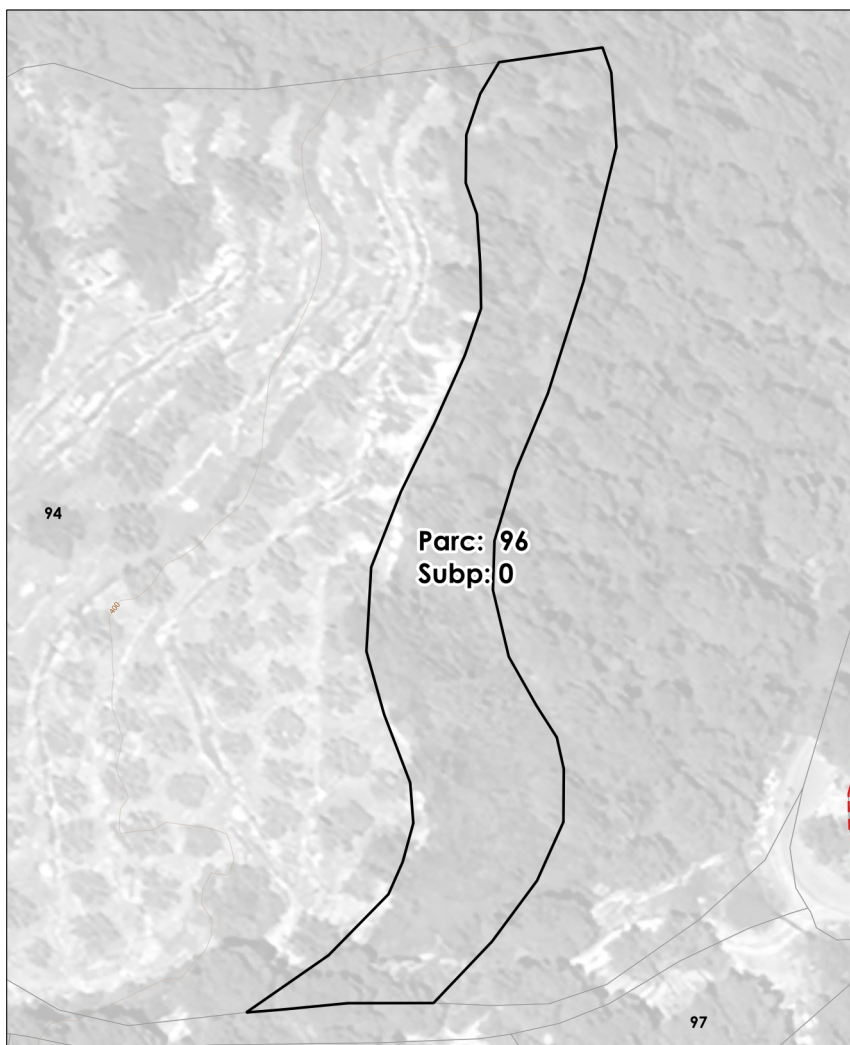
1:2.500

CÉDULA PARCELARIA CATASTRAL

Entidad	Municipio	Provincia
Solana Gorgues	Benimantell	Alicante

Ref. Catastral	Polígono	Parcela	Uso Principal	Superficie (m ²)	Superficie Construida (m ²)
03037A001000960000DG	1	96	Agrario	2156	0

Subparcela	Cultivo/Aprovechamiento	Intensidad prod.	Escalera	Planta	Puerta	Superficie (m ²)
0	G-Algarrobo seco	00				2156



Leyenda

- Área de suspensión de licencias
- Parcelas catastrales
- Construcciones
- Red hidrográfica
- Límite del Polígono Catastral
- Límite de Parcela
- Curvas de nivel
- Embalse



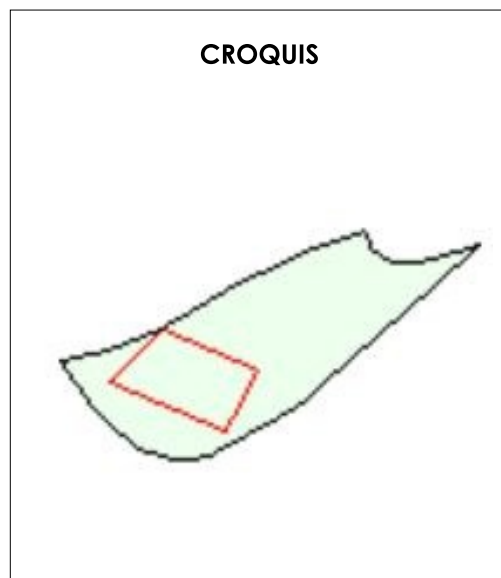
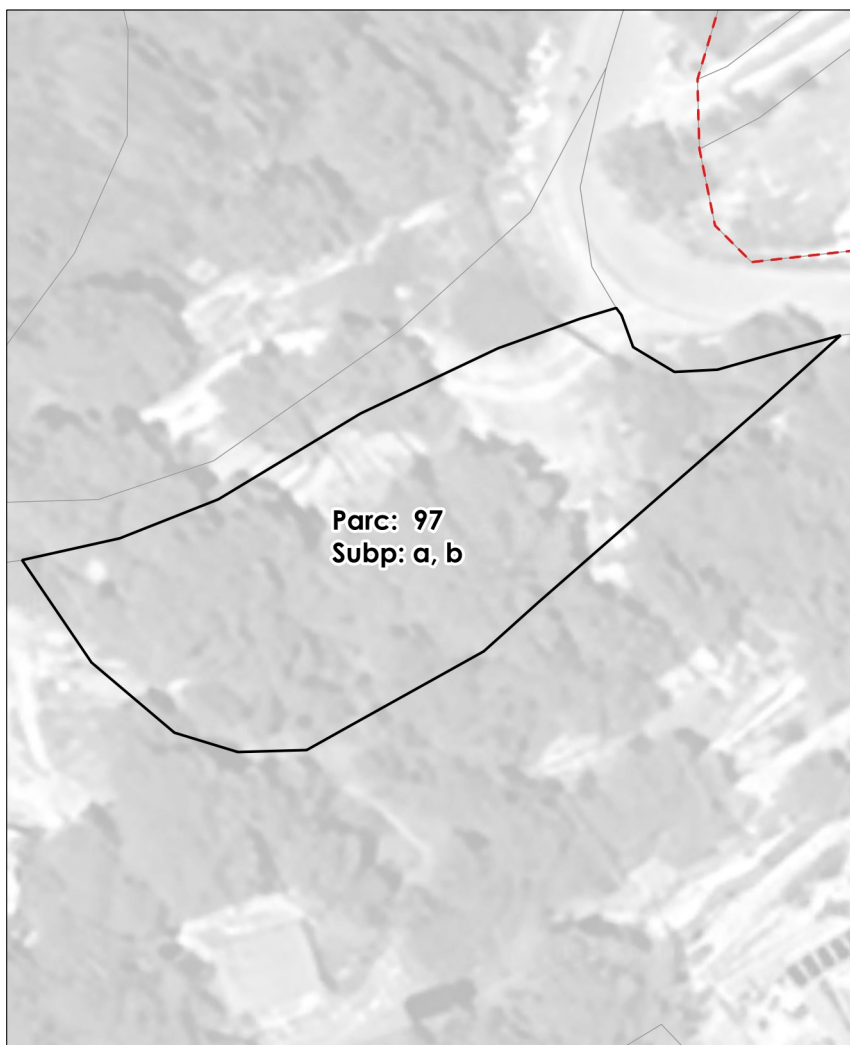
1:1.000

CÉDULA PARCELARIA CATASTRAL

Entidad	Municipio	Provincia
Solana Gorgues	Benimantell	Alicante

Ref. Catastral	Polígono	Parcela	Uso Principal	Superficie (m ²)	Superficie Construida (m ²)
03037A001000970000DQ	1	97	Agrario	694	0

Subparcela	Cultivo/Aprovechamiento	Intensidad prod.	Escalera	Planta	Puerta	Superficie (m ²)
a	E-Pastos	00				572
b	I-Improductivo	00				122



Leyenda

- Área de suspensión de licencias
- Parcelas catastrales
- Construcciones
- Red hidrográfica
- Límite del Polígono Catastral
- Límite de Parcela
- Curvas de nivel
- Embalse



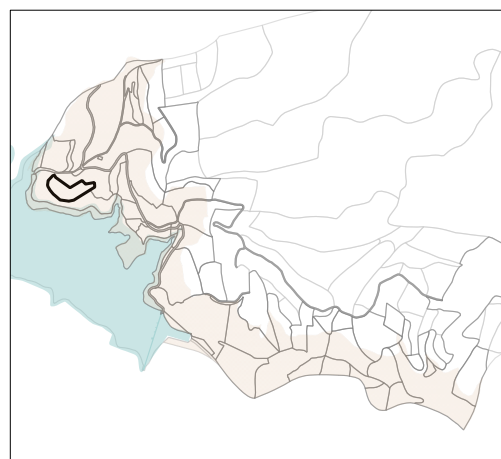
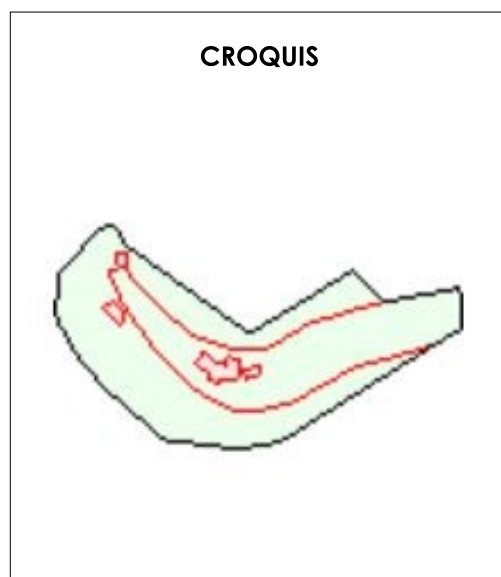
1:500

CÉDULA PARCELARIA CATASTRAL

Entidad	Municipio	Provincia
DS DISEMINADOS Ndup-A, Solana Gorgues	Benimantell	Alicante

Ref. Catastral	Polígono	Parcela	Uso Principal	Superficie (m²)	Superficie Construida (m²)
03037A001000980000DP	1	98	Agrario	10041	0

Subparcela	Cultivo/Aprovechamiento	Intensidad prod.	Escalera	Planta	Puerta	Superficie (m²)
a	MM-Pinar maderable	00				5887
b	O-Olivos secano	00				3865



Leyenda

- Área de suspensión de licencias
- Parcelas catastrales
- Construcciones
- Red hidrográfica
- Límite del Polígono Catastral
- Límite de Parcela
- Curvas de nivel
- Embalse



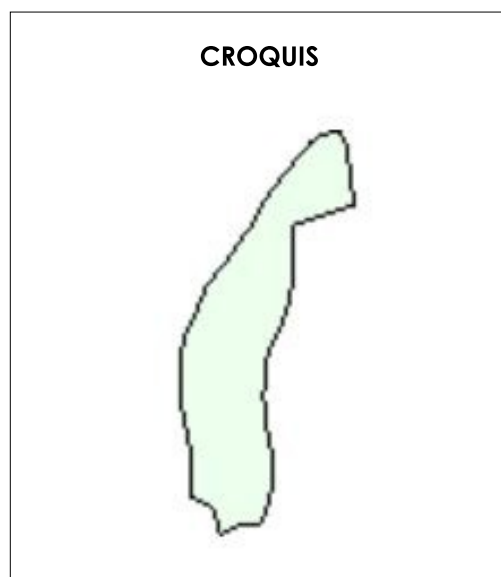
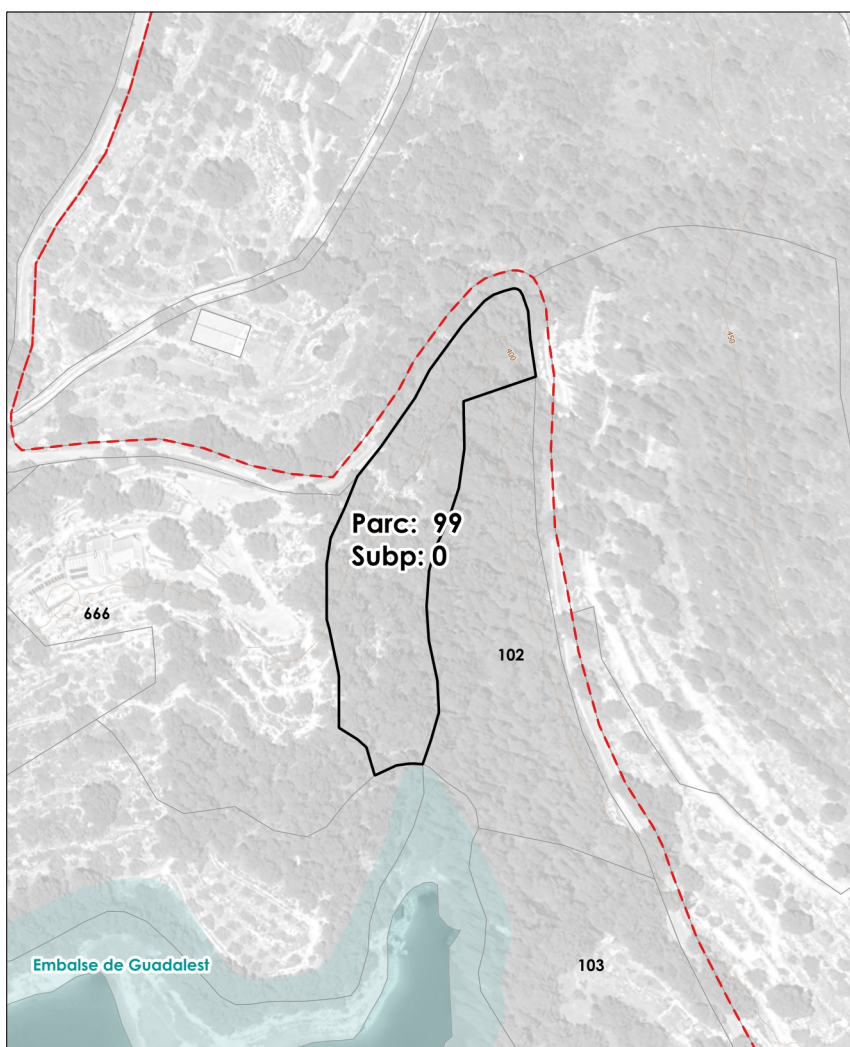
1:2.500

CÉDULA PARCELARIA CATASTRAL

Entidad	Municipio	Provincia
Solana Gorgues	Benimantell	Alicante

Ref. Catastral	Polígono	Parcela	Uso Principal	Superficie (m ²)	Superficie Construida (m ²)
03037A001000990000DL	1	99	Agrario	4615	0

Subparcela	Cultivo/Aprovechamiento	Intensidad prod.	Escalera	Planta	Puerta	Superficie (m ²)
0	AM-Almendro seco	00				4615



Leyenda

- Área de suspensión de licencias
- Parcelas catastrales
- Construcciones
- Red hidrográfica
- Límite del Polígono Catastral
- Límite de Parcela
- Curvas de nivel
- Embalse



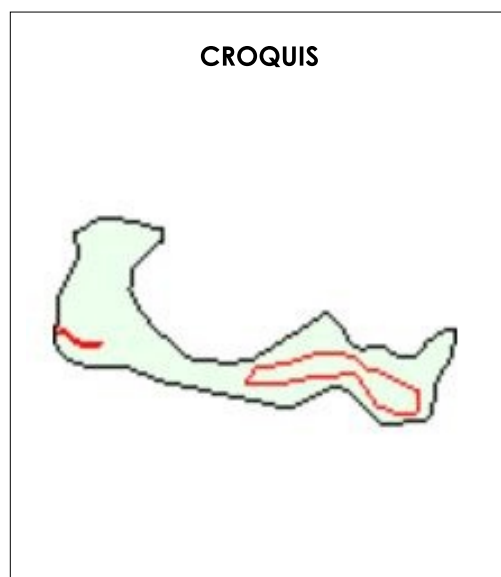
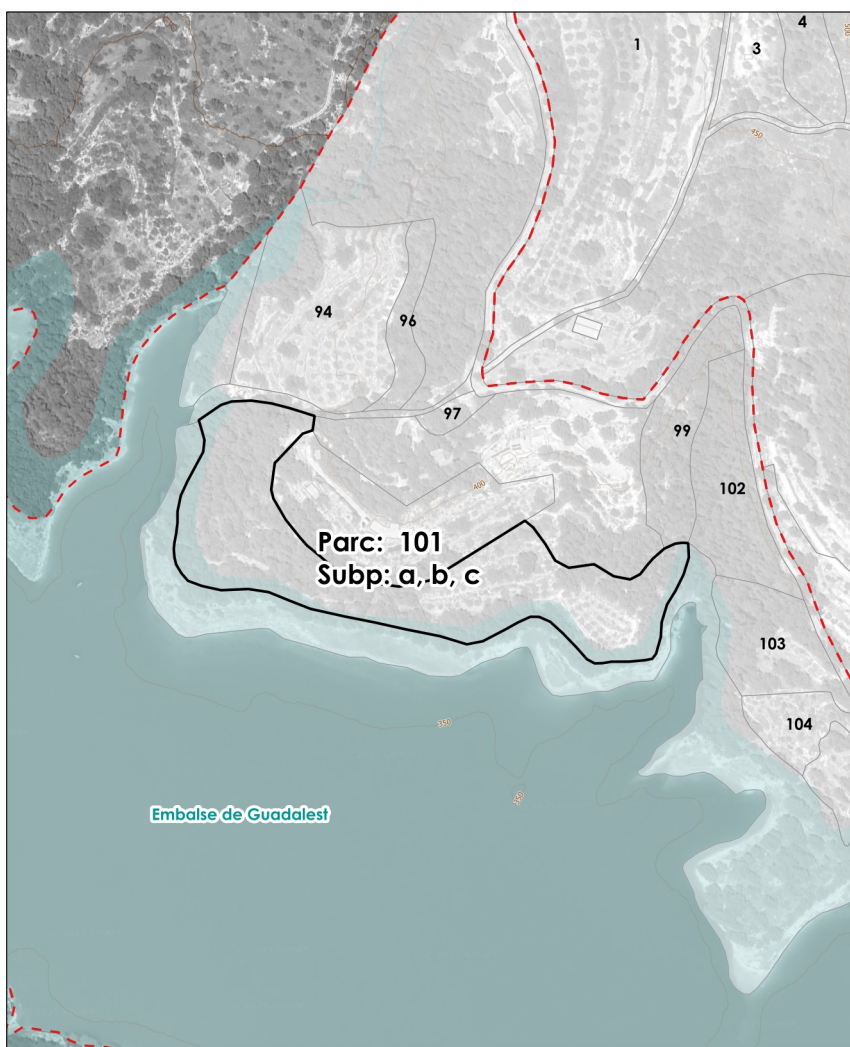
1:2.500

CÉDULA PARCELARIA CATASTRAL

Entidad	Municipio	Provincia
Solana Gorgues	Benimantell	Alicante

Ref. Catastral	Polígono	Parcela	Uso Principal	Superficie (m ²)	Superficie Construida (m ²)
03037A001001010000DT	1	101	Agrario	20193	0

Subparcela	Cultivo/Aprovechamiento	Intensidad prod.	Escalera	Planta	Puerta	Superficie (m ²)
a	MM-Pinar maderable	00				17276
b	O-Olivos secano	00				2784
c	I-Improductivo	00				133



Leyenda

- Área de suspensión de licencias
- Parcelas catastrales
- Construcciones
- Red hidrográfica
- Límite del Polígono Catastral
- Límite de Parcela
- Curvas de nivel
- Embalse



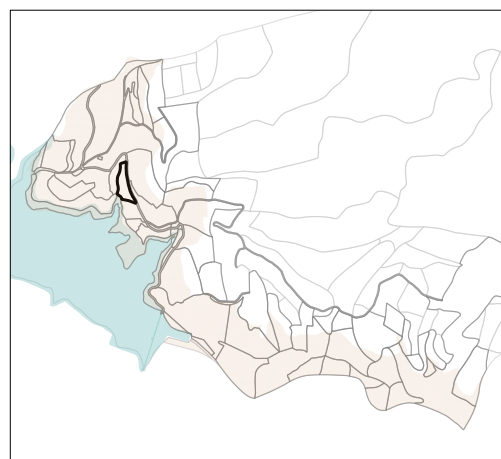
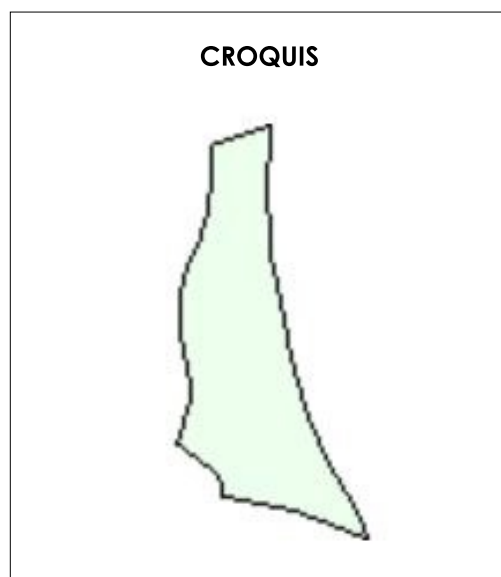
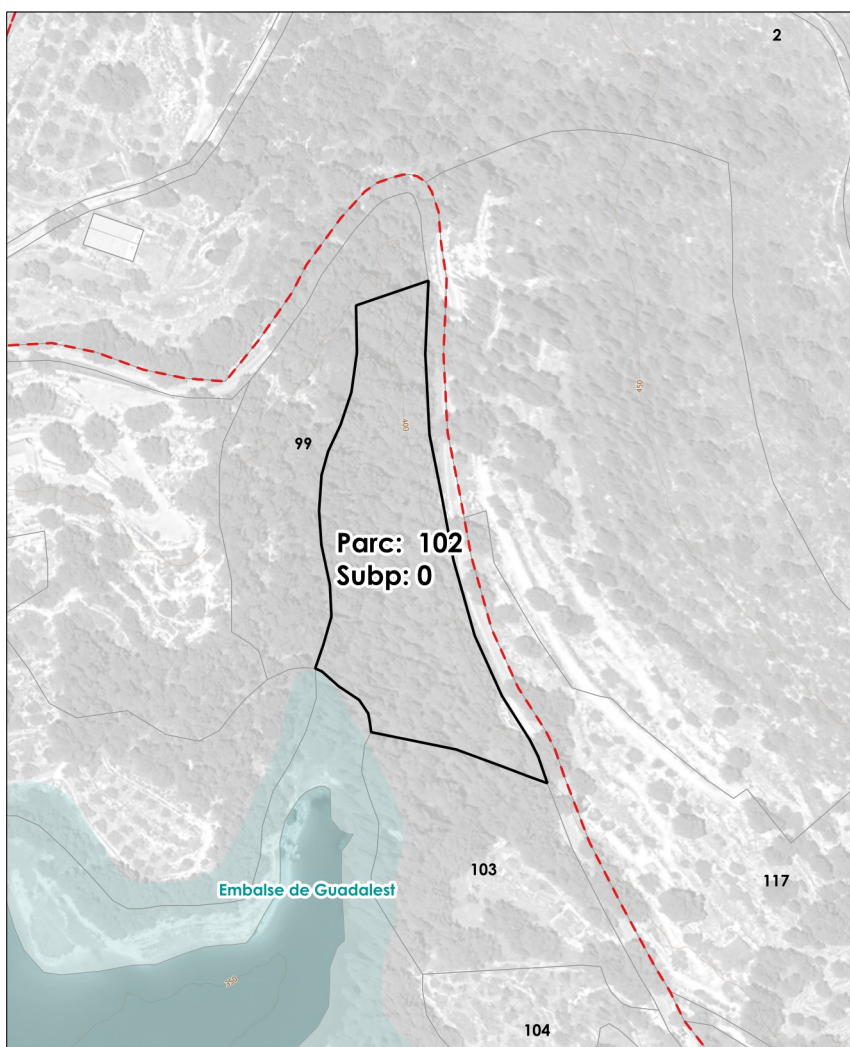
1:5.000

CÉDULA PARCELARIA CATASTRAL

Entidad	Municipio	Provincia
Solana Gorgues	Benimantell	Alicante

Ref. Catastral	Polígono	Parcela	Uso Principal	Superficie (m ²)	Superficie Construida (m ²)
03037A001001020000DF	1	102	Agrario	5911	0

Subparcela	Cultivo/Aprovechamiento	Intensidad prod.	Escalera	Planta	Puerta	Superficie (m ²)
0	MM-Pinar maderable	00				5911



Leyenda

- Área de suspensión de licencias
- Parcelas catastrales
- Construcciones
- Red hidrográfica
- Límite del Polígono Catastral
- Límite de Parcela
- Curvas de nivel
- Embalse



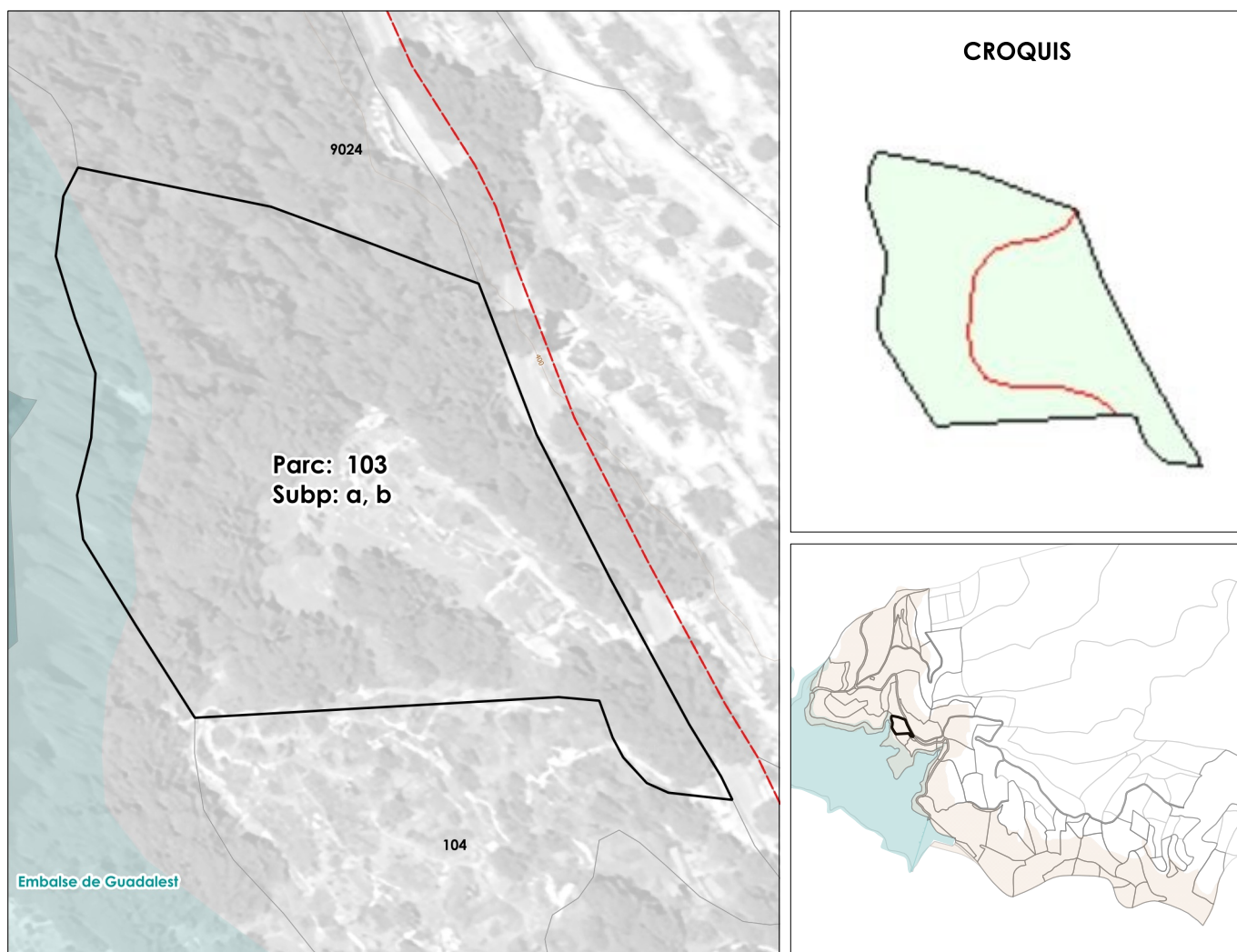
1:2.500

CÉDULA PARCELARIA CATASTRAL

Entidad	Municipio	Provincia
Loma de la Teuleria	Benimantell	Alicante

Ref. Catastral	Polígono	Parcela	Uso Principal	Superficie (m ²)	Superficie Construida (m ²)
03037A001001030000DM	1	103	Agrario	4932	0

Subparcela	Cultivo/Aprovechamiento	Intensidad prod.	Escalera	Planta	Puerta	Superficie (m ²)
a	MM-Pinar maderable	00				2755
b	AM-Almendro seco	00				436
b	O-Olivos seco	00				1741



Leyenda

- Área de suspensión de licencias
- Parcelas catastrales
- Construcciones
- Red hidrográfica
- Límite del Polígono Catastral
- Límite de Parcela
- Curvas de nivel
- Embalse



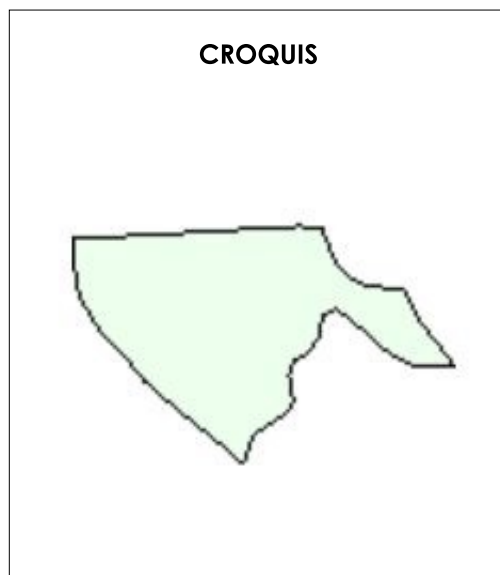
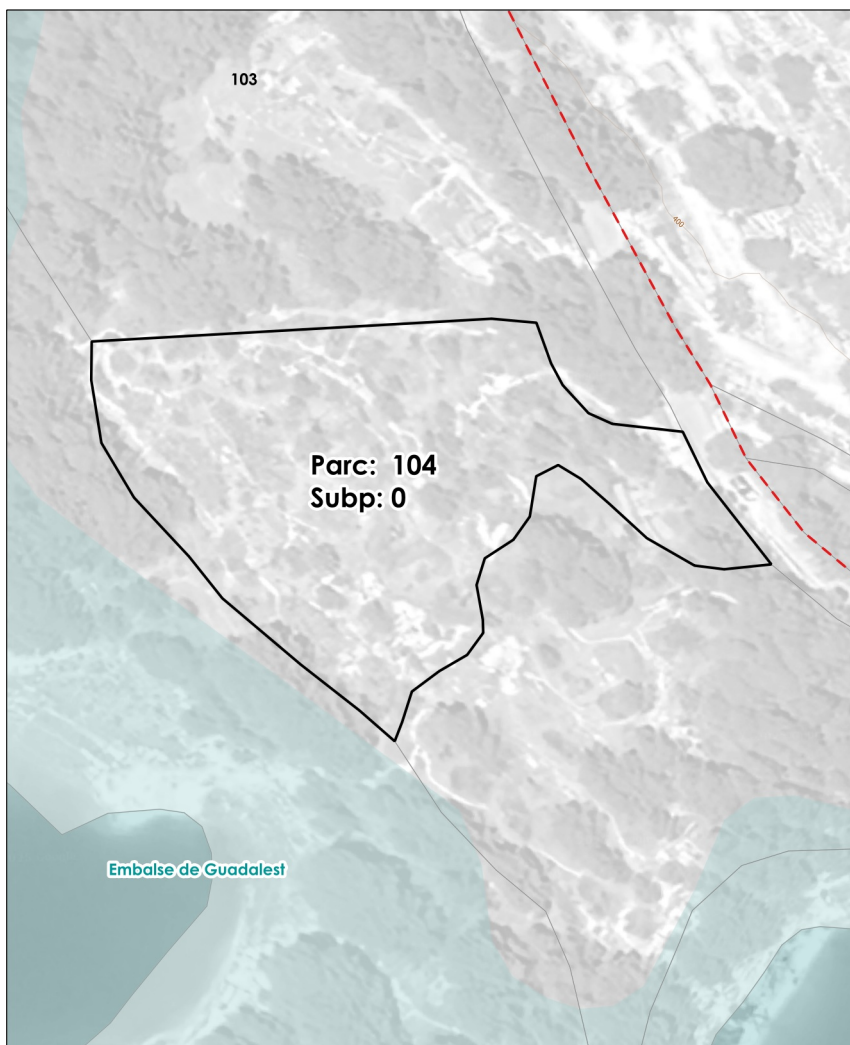
1:1.000

CÉDULA PARCELARIA CATASTRAL

Entidad	Municipio	Provincia
Loma de la Teuleria	Benimantell	Alicante

Ref. Catastral	Polígono	Parcela	Uso Principal	Superficie (m ²)	Superficie Construida (m ²)
03037A001001040000DO	1	104	Agrario	2528	0

Subparcela	Cultivo/Aprovechamiento	Intensidad prod.	Escalera	Planta	Puerta	Superficie (m ²)
0	O-Olivos secano	00				2528



Leyenda

- Área de suspensión de licencias
- Parcelas catastrales
- Construcciones
- Red hidrográfica
- Límite del Polígono Catastral
- Límite de Parcela
- Curvas de nivel
- Embalse



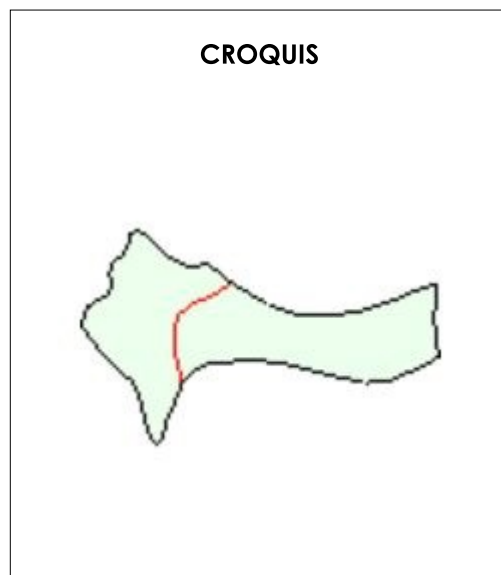
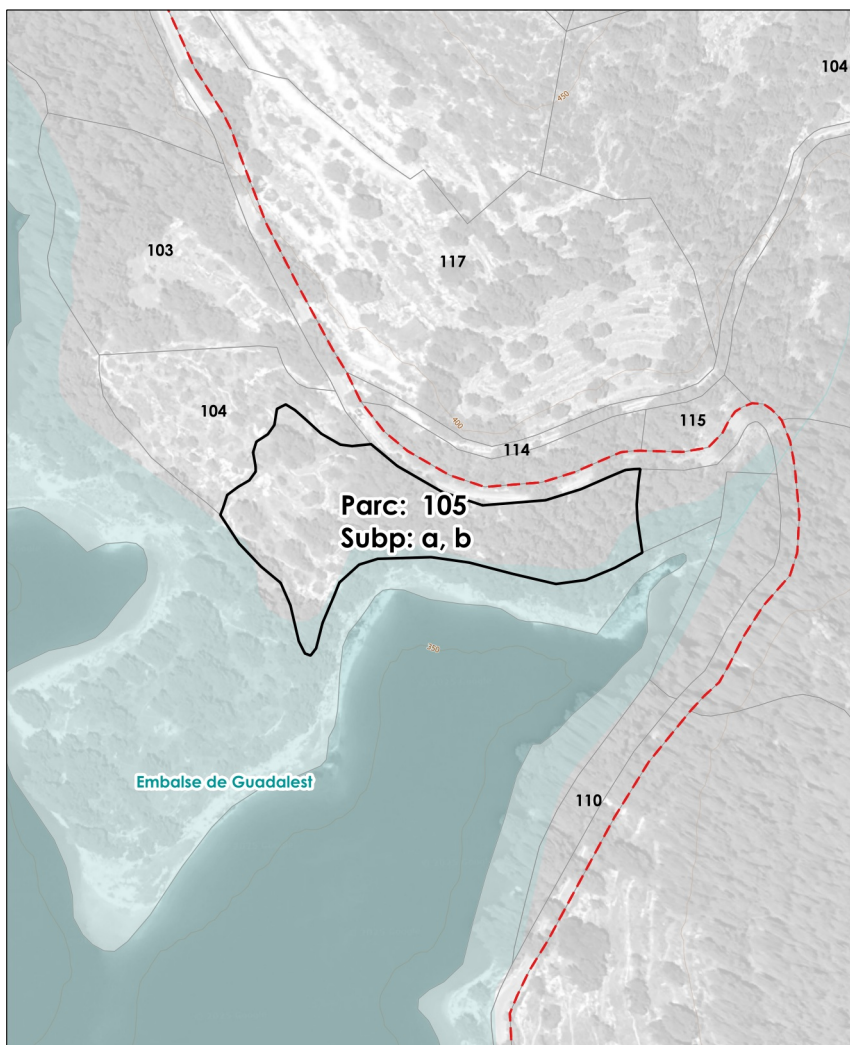
1:1.000

CÉDULA PARCELARIA CATASTRAL

Entidad	Municipio	Provincia
Loma de la Teuleria	Benimantell	Alicante

Ref. Catastral	Polígono	Parcela	Uso Principal	Superficie (m ²)	Superficie Construida (m ²)
03037A001001050000DK	1	105	Agrario	4670	0

Subparcela	Cultivo/Aprovechamiento	Intensidad prod.	Escalera	Planta	Puerta	Superficie (m ²)
a	AM-Almendro seco	00				2015
b	MM-Pinar maderable	00				2655



Leyenda

- Área de suspensión de licencias
- Parcelas catastrales
- Construcciones
- Red hidrográfica
- Límite del Polígono Catastral
- Límite de Parcela
- Curvas de nivel
- Embalse



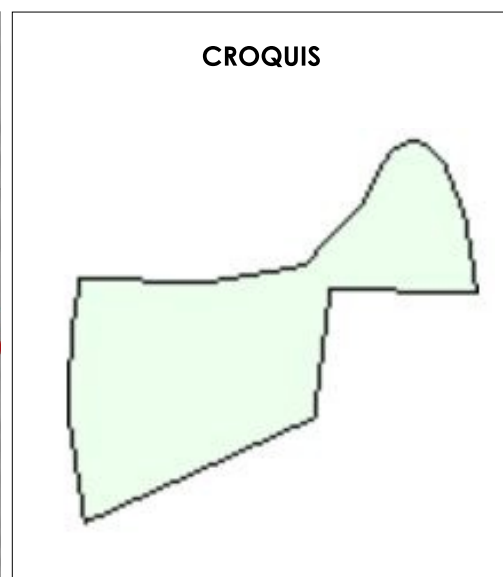
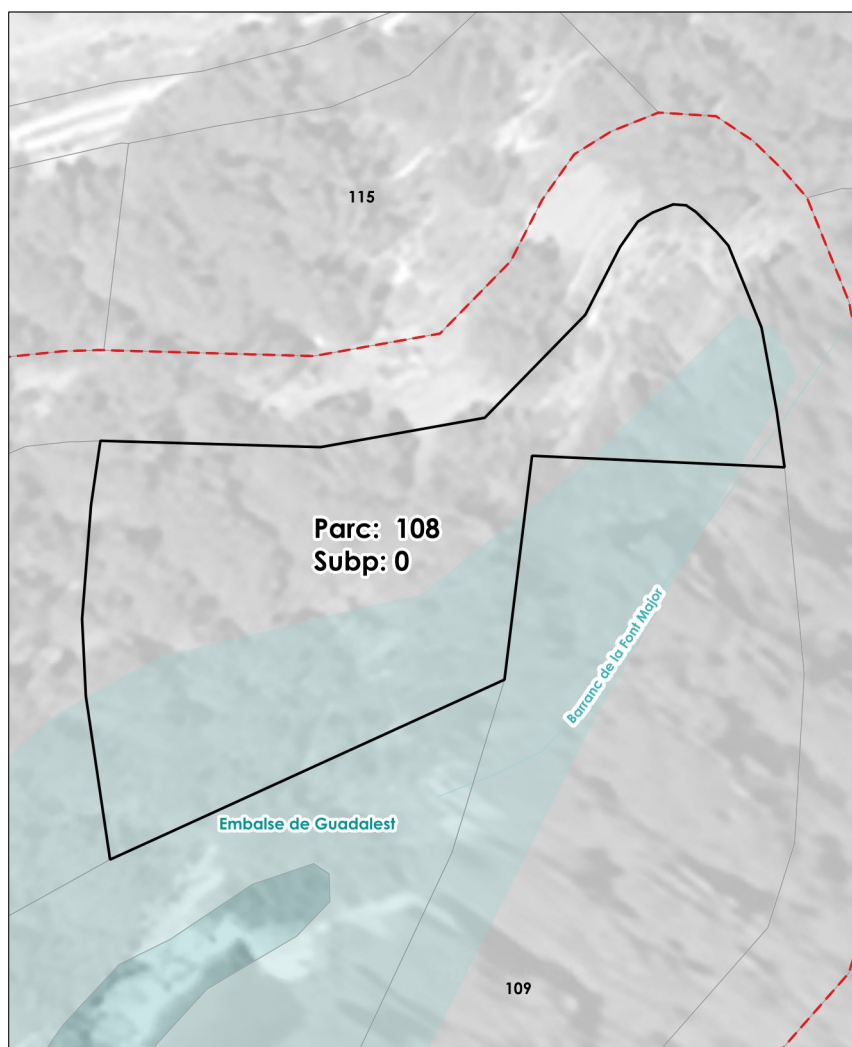
1:2.500

CÉDULA PARCELARIA CATASTRAL

Entidad	Municipio	Provincia
Loma de la Teuleria	Benimantell	Alicante

Ref. Catastral	Polígono	Parcela	Uso Principal	Superficie (m ²)	Superficie Construida (m ²)
03037A001001080000DX	1	108	Agrario	830	0

Subparcela	Cultivo/Aprovechamiento	Intensidad prod.	Escalera	Planta	Puerta	Superficie (m ²)
0	MM-Pinar maderable	00				830



Leyenda

- Área de suspensión de licencias
- Parcelas catastrales
- Construcciones
- Red hidrográfica
- Límite del Polígono Catastral
- Límite de Parcela
- Curvas de nivel
- Embalse



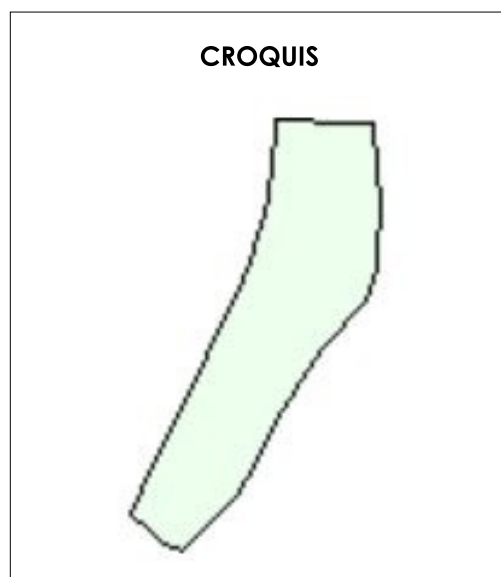
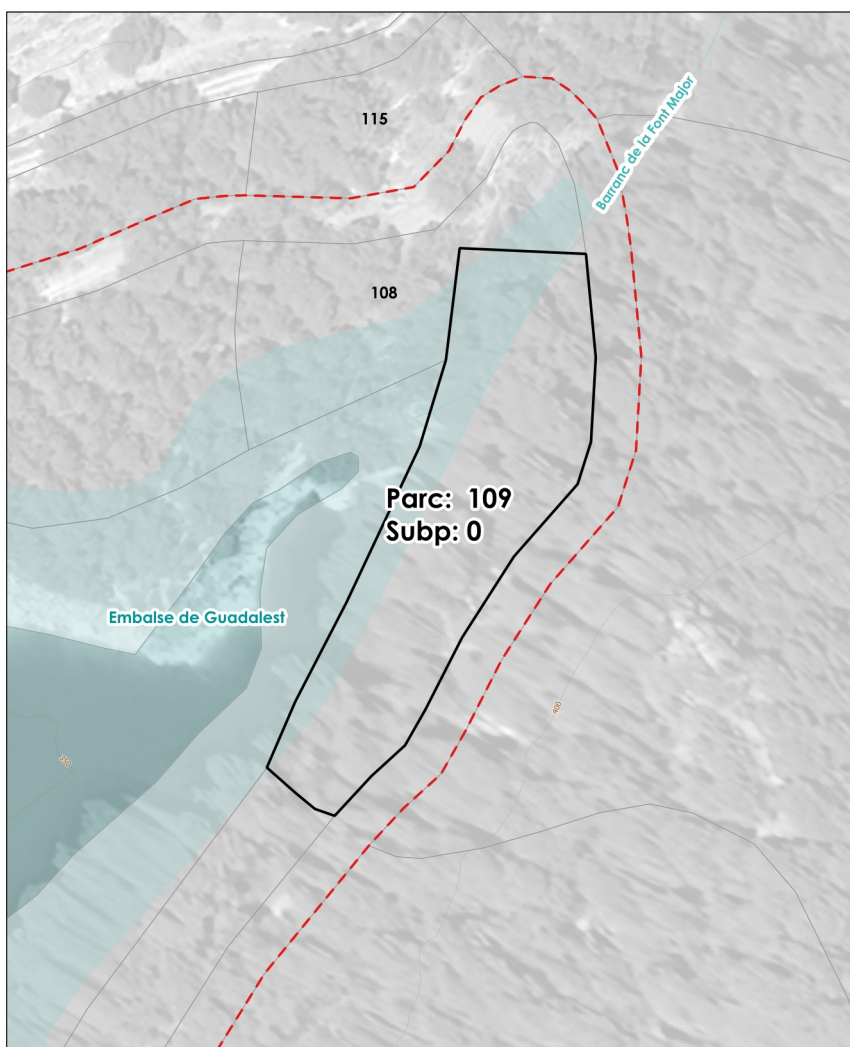
1:500

CÉDULA PARCELARIA CATASTRAL

Entidad	Municipio	Provincia
Loma de la Teuleria	Benimantell	Alicante

Ref. Catastral	Polígono	Parcela	Uso Principal	Superficie (m ²)	Superficie Construida (m ²)
03037A001001090000DI	1	109	Agrario	1370	0

Subparcela	Cultivo/Aprovechamiento	Intensidad prod.	Escalera	Planta	Puerta	Superficie (m ²)
0	MM-Pinar maderable	00				1370



Leyenda

- Área de suspensión de licencias
- Parcelas catastrales
- Construcciones
- Red hidrográfica
- Límite del Polígono Catastral
- Límite de Parcela
- Curvas de nivel
- Embalse



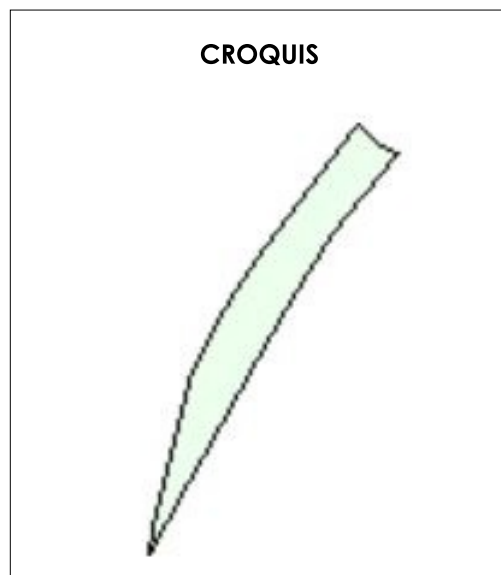
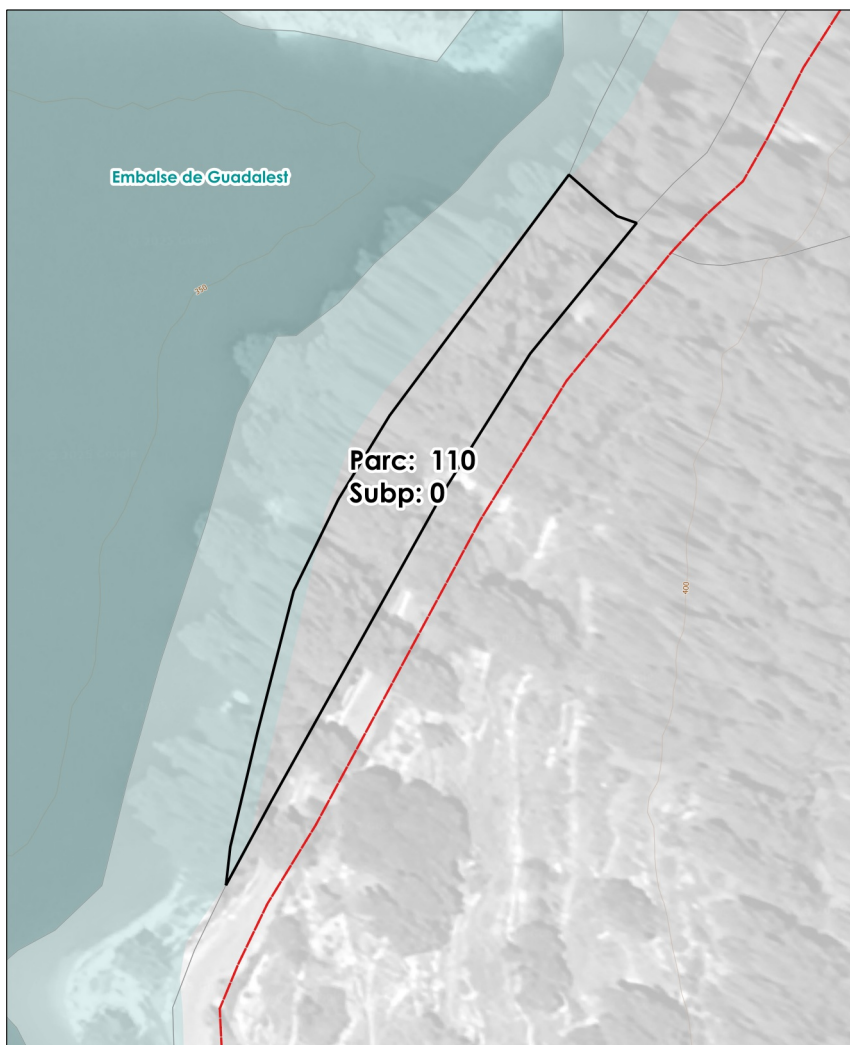
1:1.000

CÉDULA PARCELARIA CATASTRAL

Entidad	Municipio	Provincia
Solana Manano	Benimantell	Alicante

Ref. Catastral	Polígono	Parcela	Uso Principal	Superficie (m ²)	Superficie Construida (m ²)
03037A001001100000DD	1	110	Agrario	931	0

Subparcela	Cultivo/Aprovechamiento	Intensidad prod.	Escalera	Planta	Puerta	Superficie (m ²)
0	E-Pastos	00				931



Leyenda

- Área de suspensión de licencias
- Parcelas catastrales
- Construcciones
- Red hidrográfica
- Límite del Polígono Catastral
- Límite de Parcela
- Curvas de nivel
- Embalse



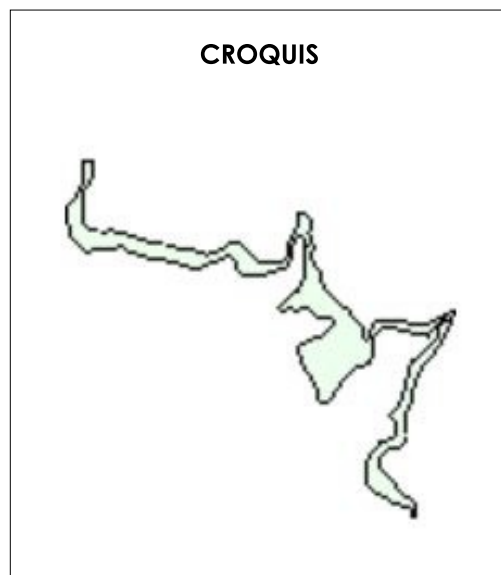
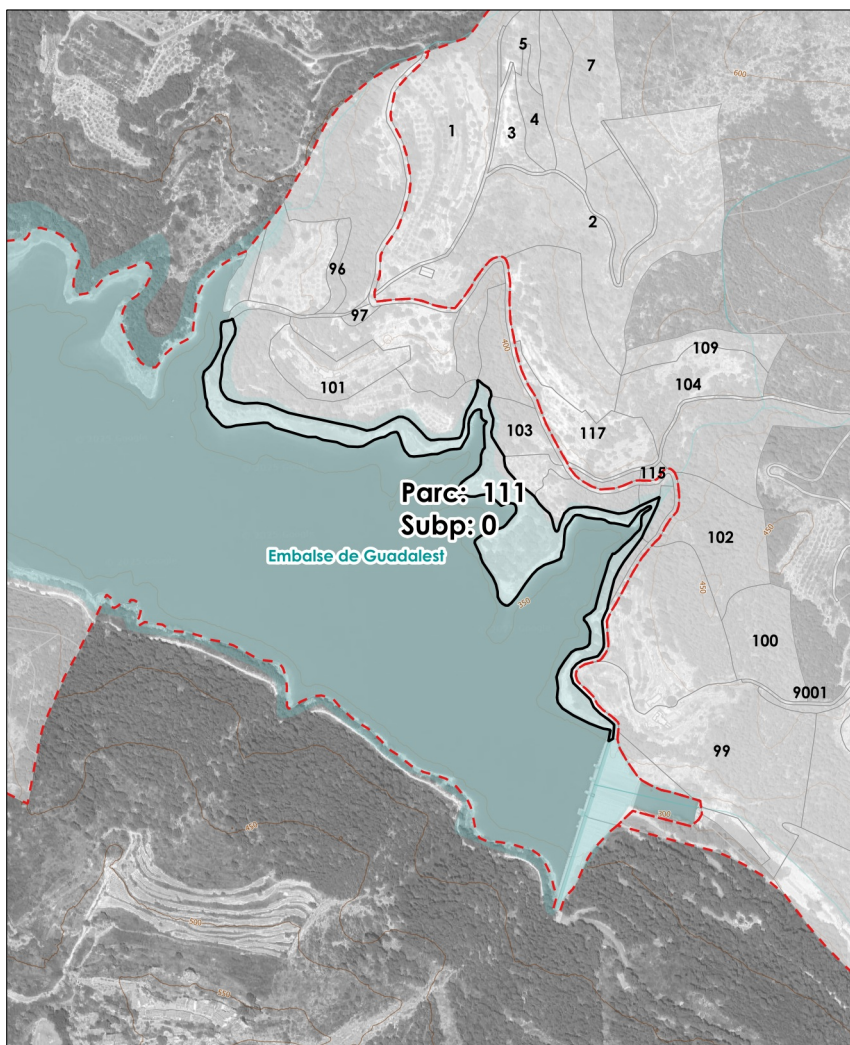
1:1.000

CÉDULA PARCELARIA CATASTRAL

Entidad	Municipio	Provincia
Solana Gorgues	Benimantell	Alicante

Ref. Catastral	Polígono	Parcela	Uso Principal	Superficie (m ²)	Superficie Construida (m ²)
03037A001001110000DX	1	111	Agrario	32880	0

Subparcela	Cultivo/Aprovechamiento	Intensidad prod.	Escalera	Planta	Puerta	Superficie (m ²)
0	E-Pastos	00				32880



Leyenda

- Área de suspensión de licencias
- Parcelas catastrales
- Construcciones
- Red hidrográfica
- Límite del Polígono Catastral
- Límite de Parcela
- Curvas de nivel
- Embalse



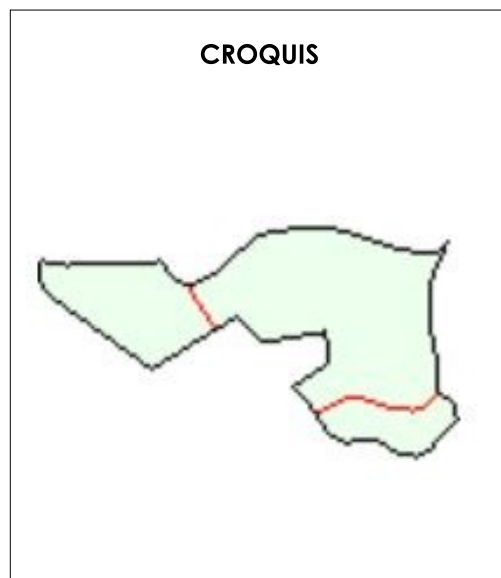
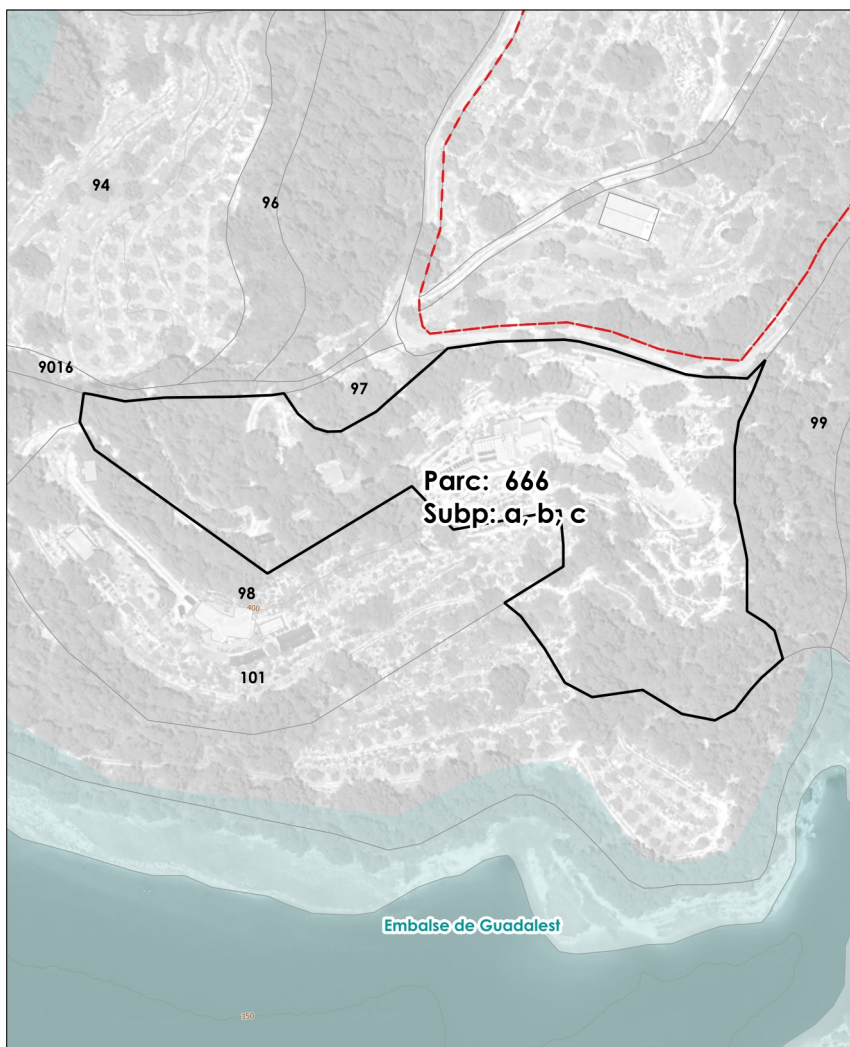
1:10.000

CÉDULA PARCELARIA CATASTRAL

Entidad	Municipio	Provincia
Solana Gorgues	Benimantell	Alicante

Ref. Catastral	Polígono	Parcela	Uso Principal	Superficie (m ²)	Superficie Construida (m ²)
03037A001006660000DA	1	666	Agrario	14090	0

Subparcela	Cultivo/Aprovechamiento	Intensidad prod.	Escalera	Planta	Puerta	Superficie (m ²)
a	MM-Pinar maderable	00				3440
b	AM-Almendro seco	00				9001
c	MM-Pinar maderable	00				1649



Leyenda

- Área de suspensión de licencias
- Parcelas catastrales
- Construcciones
- Red hidrográfica
- Límite del Polígono Catastral
- Límite de Parcela
- Curvas de nivel
- Embalse



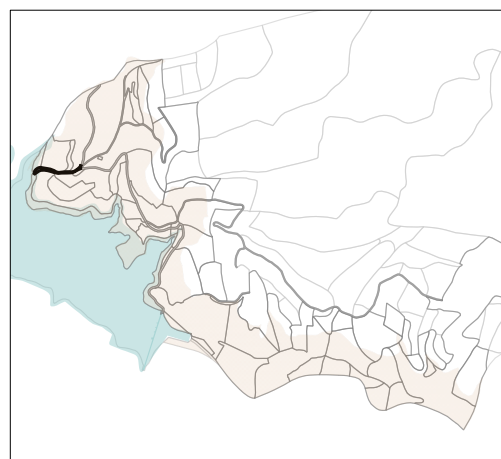
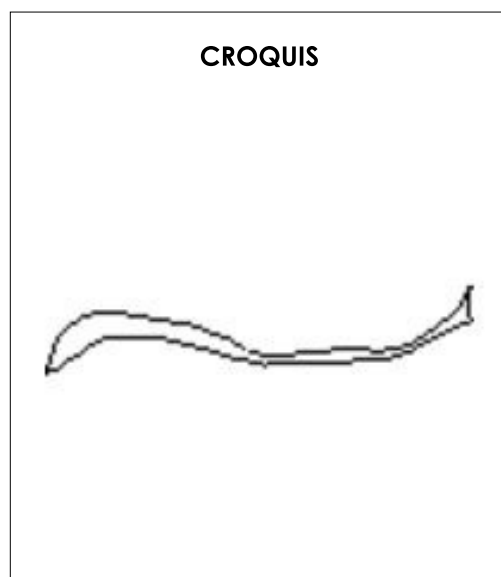
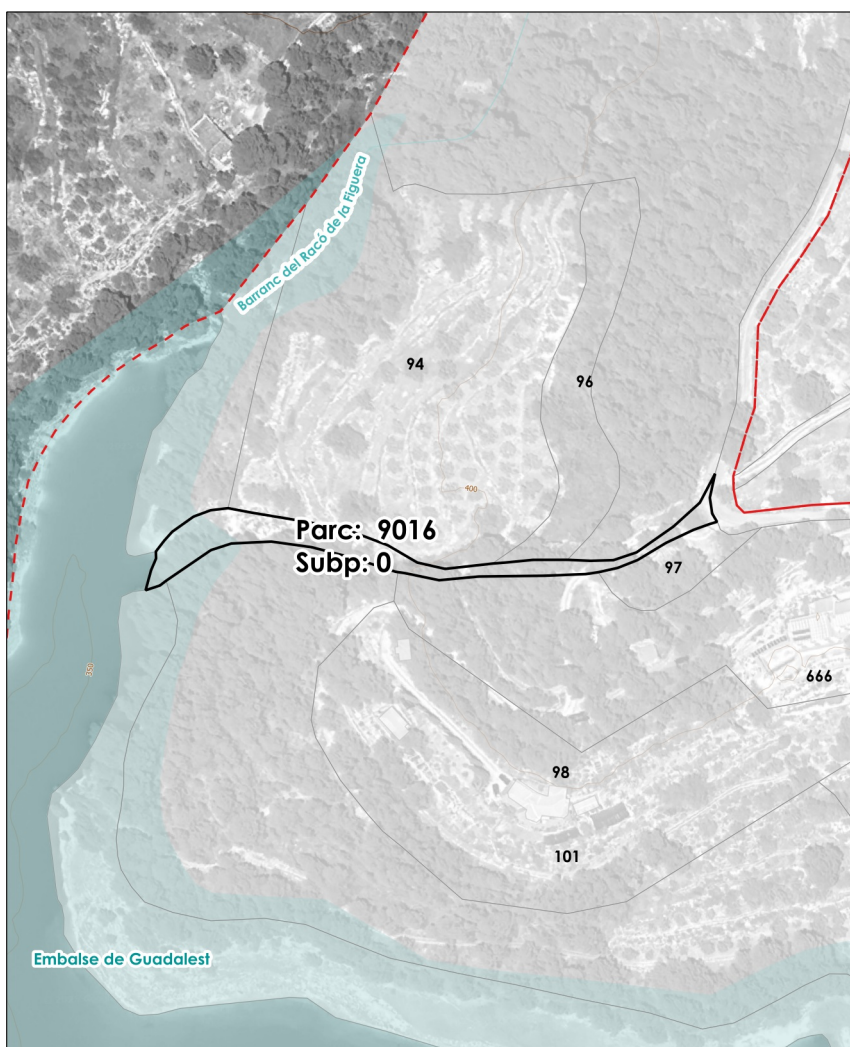
1:2.500

CÉDULA PARCELARIA CATASTRAL

Entidad	Municipio	Provincia
Camí.	Benimantell	Alicante

Ref. Catastral	Polígono	Parcela	Uso Principal	Superficie (m ²)	Superficie Construida (m ²)
03037A001090160000DH	1	9016	Agrario	1320	0

Subparcela	Cultivo/Aprovechamiento	Intensidad prod.	Escalera	Planta	Puerta	Superficie (m ²)
0	VT-Vía de comunicación de DP	00				1331



Leyenda

- Área de suspensión de licencias
- Parcelas catastrales
- Construcciones
- Red hidrográfica
- Límite del Polígono Catastral
- Límite de Parcela
- Curvas de nivel
- Embalse



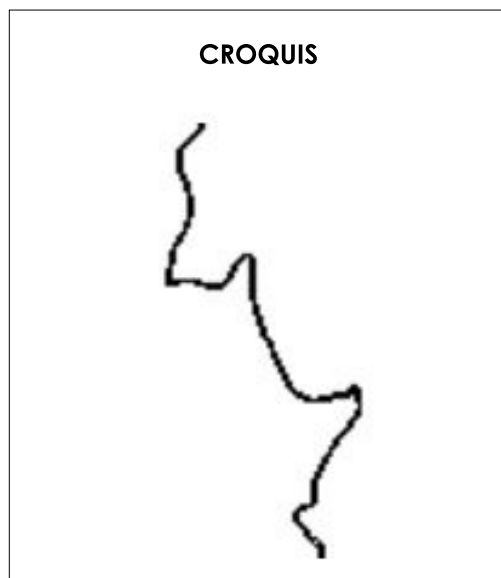
1:2.500

CÉDULA PARCELARIA CATASTRAL

Entidad	Municipio	Provincia
CR. Circunvalación Pantano	Benimantell	Alicante

Ref. Catastral	Polígono	Parcela	Uso Principal	Superficie (m ²)	Superficie Construida (m ²)
03037A001090240000DG	1	9024	Agrario	8684	0

Subparcela	Cultivo/Aprovechamiento	Intensidad prod.	Escalera	Planta	Puerta	Superficie (m ²)
0	VT-Vía de comunicación de DP	00				8646



Leyenda

- Área de suspensión de licencias
- Parcelas catastrales
- Construcciones
- Red hidrográfica
- Límite del Polígono Catastral
- Límite de Parcela
- Curvas de nivel
- Embalse



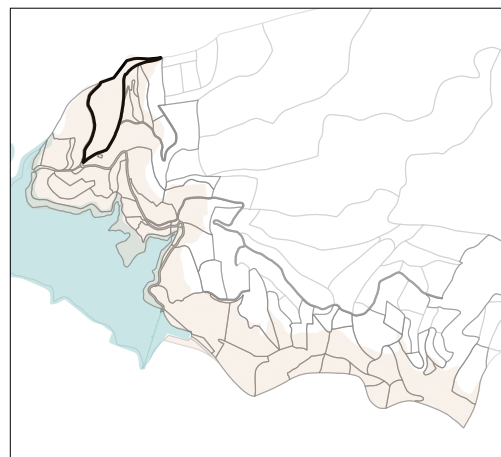
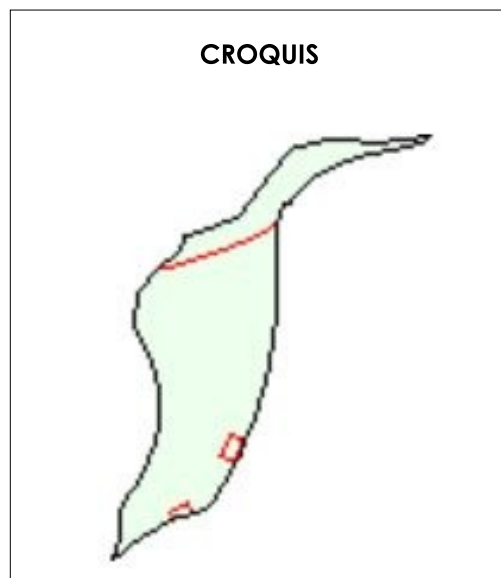
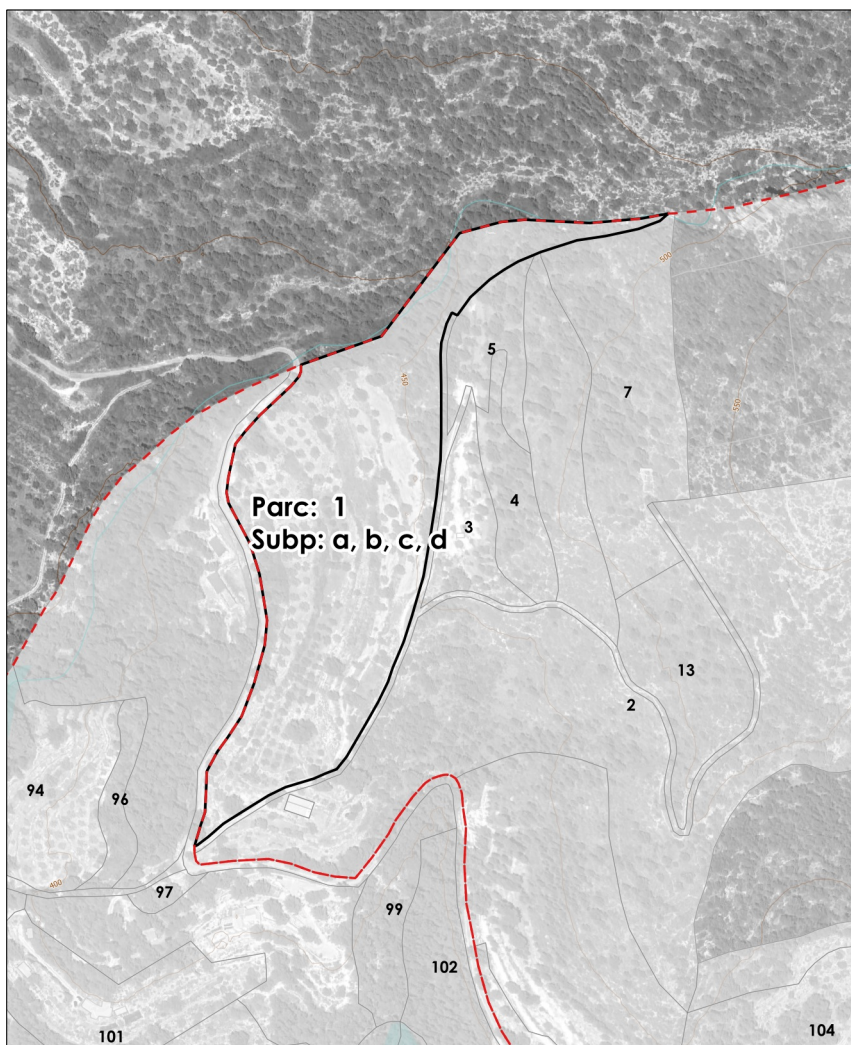
1:10.000

CÉDULA PARCELARIA CATASTRAL

Entidad	Municipio	Provincia
Solana de Gorges	Benimantell	Alicante

Ref. Catastral	Polígono	Parcela	Uso Principal	Superficie (m ²)	Superficie Construida (m ²)
03037A002000010000DH	2	1	Agrario	36035	0

Subparcela	Cultivo/Aprovechamiento	Intensidad prod.	Escalera	Planta	Puerta	Superficie (m ²)
a	I-Improductivo	00				340
b	I-Improductivo	00				193
c	O-Olivos seco	00				28892
d	MM-Pinar maderable	00				6610



Leyenda

- Área de suspensión de licencias
- Parcelas catastrales
- Construcciones
- Red hidrográfica
- Límite del Polígono Catastral
- Límite de Parcela
- Curvas de nivel
- Embalse



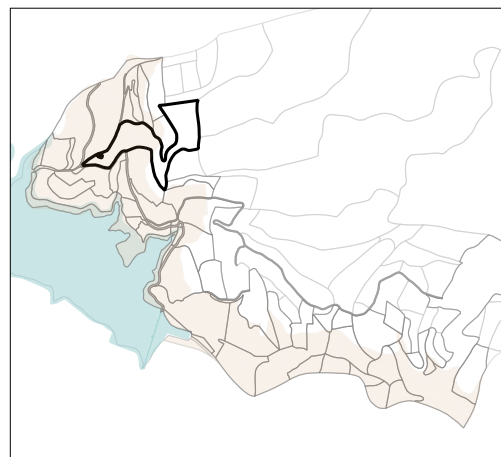
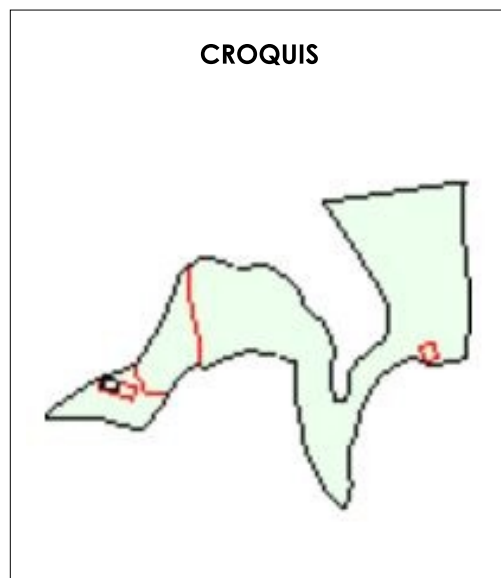
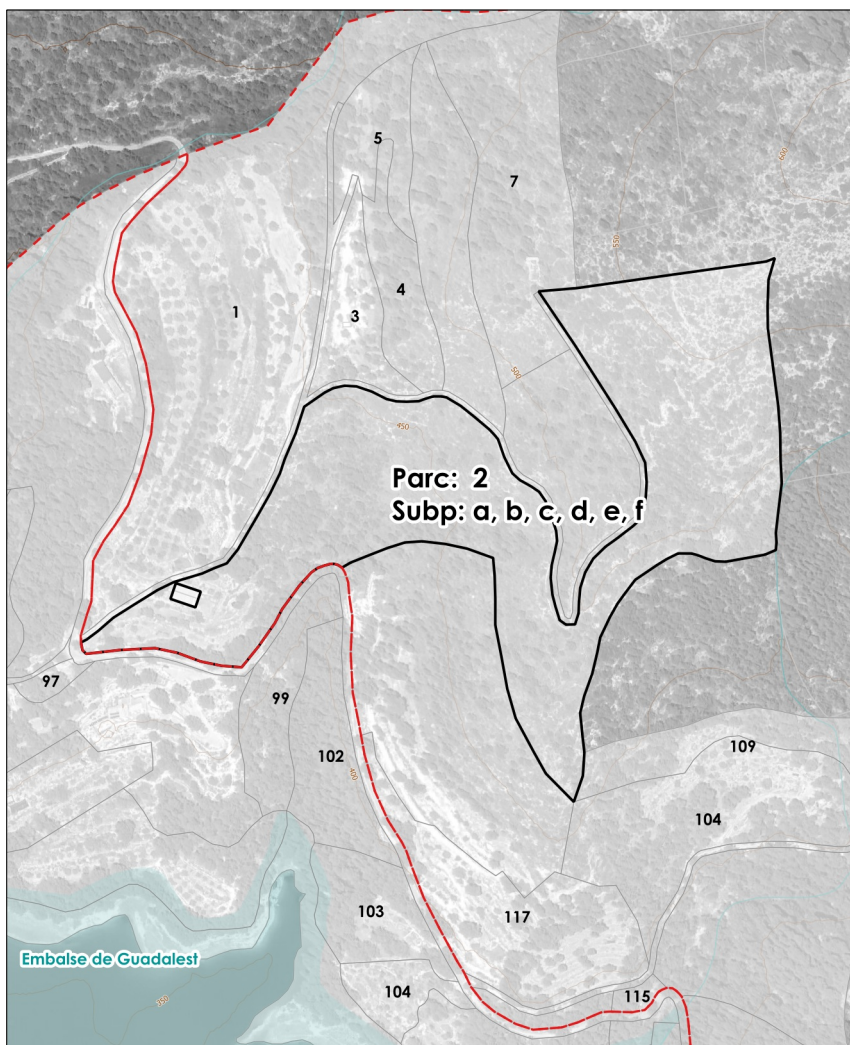
1:5.000

CÉDULA PARCELARIA CATASTRAL

Entidad	Municipio	Provincia
Solana de Gorges	Benimantell	Alicante

Ref. Catastral	Polígono	Parcela	Uso Principal	Superficie (m ²)	Superficie Construida (m ²)
03037A002000020000DW	2	2	Agrario	51939	0

Subparcela	Cultivo/Aprovechamiento	Intensidad prod.	Escalera	Planta	Puerta	Superficie (m ²)
a	I-Improductivo	00				261
b	MM-Pinar maderable	00				5059
c	E-Pastos	00				4133
d	E-Pastos	00				42004
e	I-Improductivo	00				242
f	MM-Pinar maderable	00				240



Leyenda

- Área de suspensión de licencias
- Parcelas catastrales
- Construcciones
- Red hidrográfica
- Límite del Polígono Catastral
- Límite de Parcela
- Curvas de nivel
- Embalse



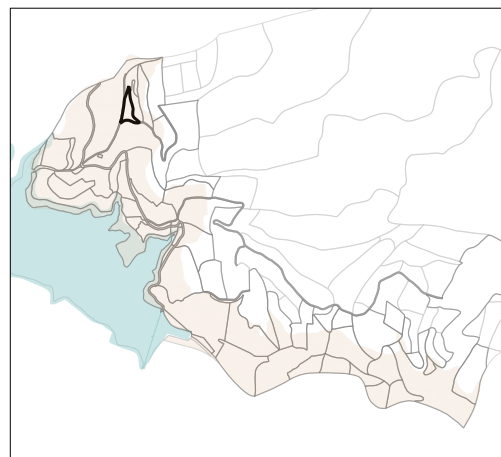
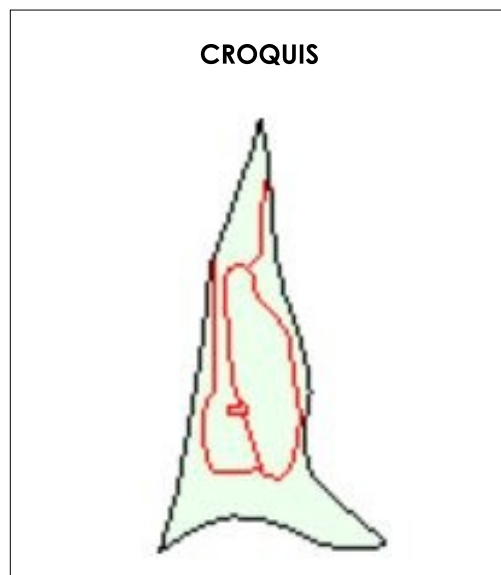
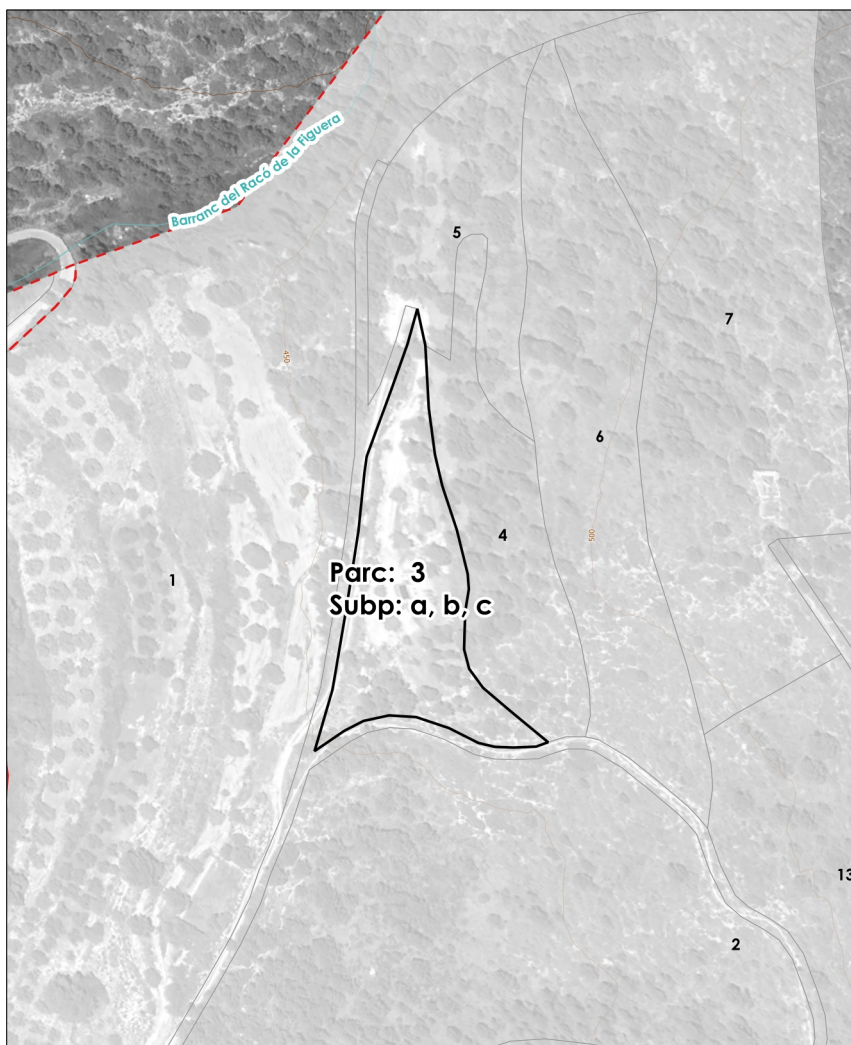
1:5.000

CÉDULA PARCELARIA CATASTRAL

Entidad	Municipio	Provincia
PD Solana Gorgues 3, Solana de Gorges	Benimantell	Alicante

Ref. Catastral	Polígono	Parcela	Uso Principal	Superficie (m ²)	Superficie Construida (m ²)
03037A002000030000DA	2	3	Agrario	4173	0

Subparcela	Cultivo/Aprovechamiento	Intensidad prod.	Escalera	Planta	Puerta	Superficie (m ²)
a	O-Olivos secano	00				1158
b	G-Algarrobo secano	00				1024
c	E-Pastos	00				1975



Leyenda

- Área de suspensión de licencias
- Parcelas catastrales
- Construcciones
- Red hidrográfica
- Límite del Polígono Catastral
- Límite de Parcela
- Curvas de nivel
- Embalse



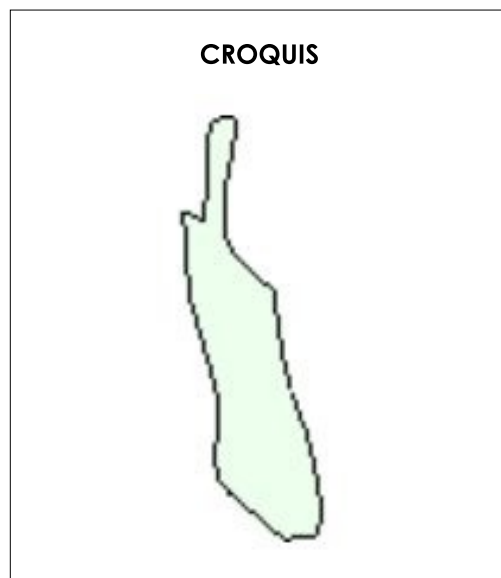
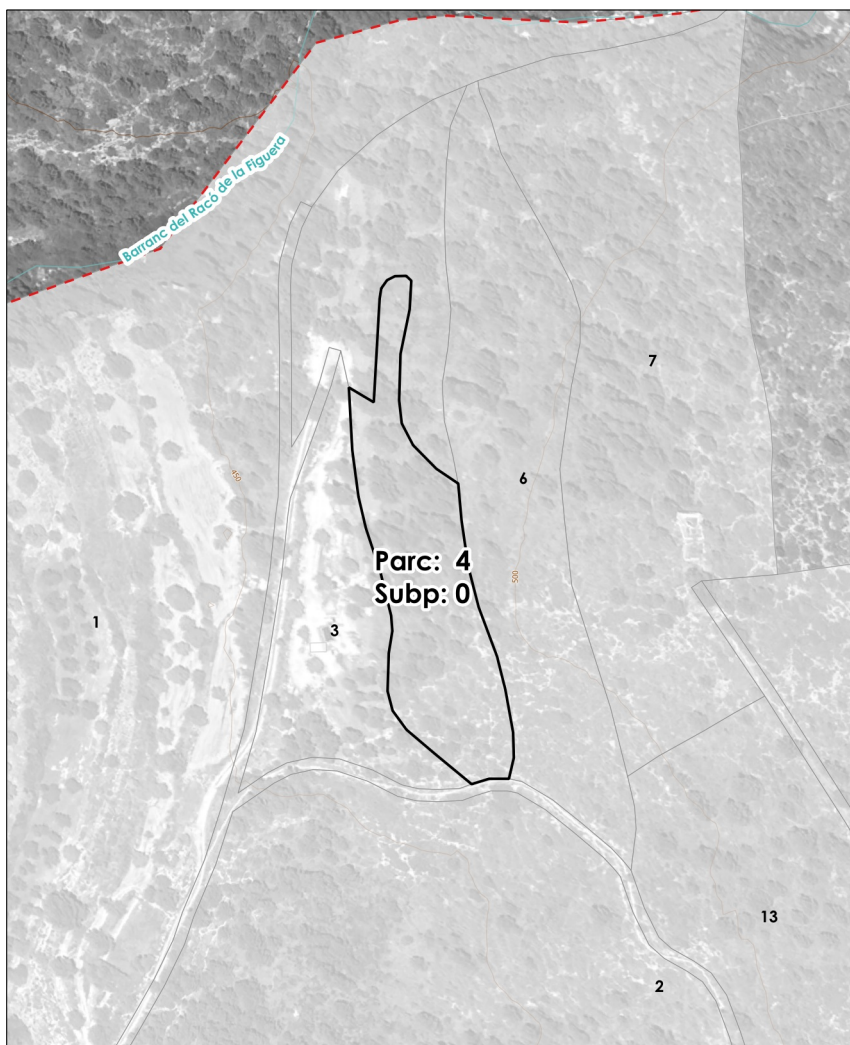
1:2.500

CÉDULA PARCELARIA CATASTRAL

Entidad	Municipio	Provincia
Solana de Gorges	Benimantell	Alicante

Ref. Catastral	Polígono	Parcela	Uso Principal	Superficie (m ²)	Superficie Construida (m ²)
03037A002000040000DB	2	4	Agrario	4092	0

Subparcela	Cultivo/Aprovechamiento	Intensidad prod.	Escalera	Planta	Puerta	Superficie (m ²)
0	E-Pastos	00				4092



Leyenda

- Área de suspensión de licencias
- Parcelas catastrales
- Construcciones
- Red hidrográfica
- Límite del Polígono Catastral
- Límite de Parcela
- Curvas de nivel
- Embalse



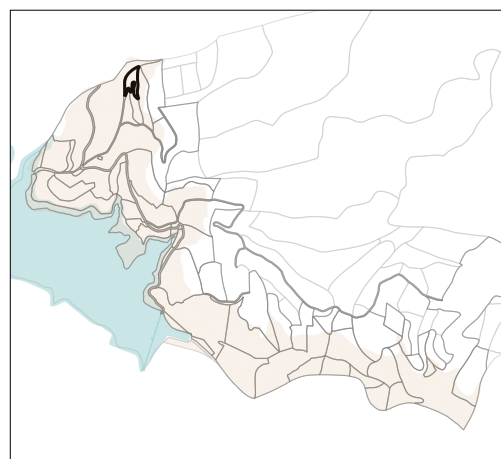
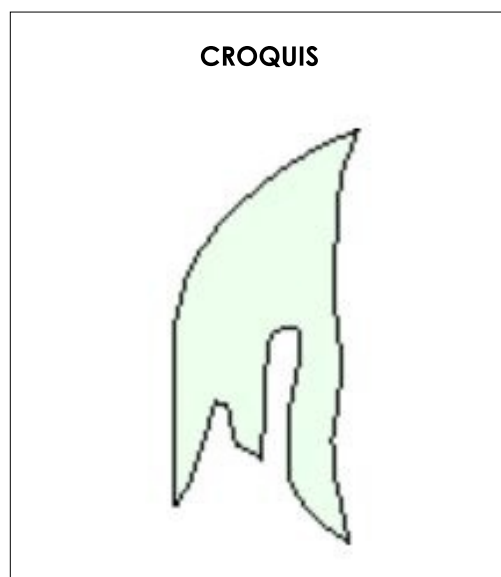
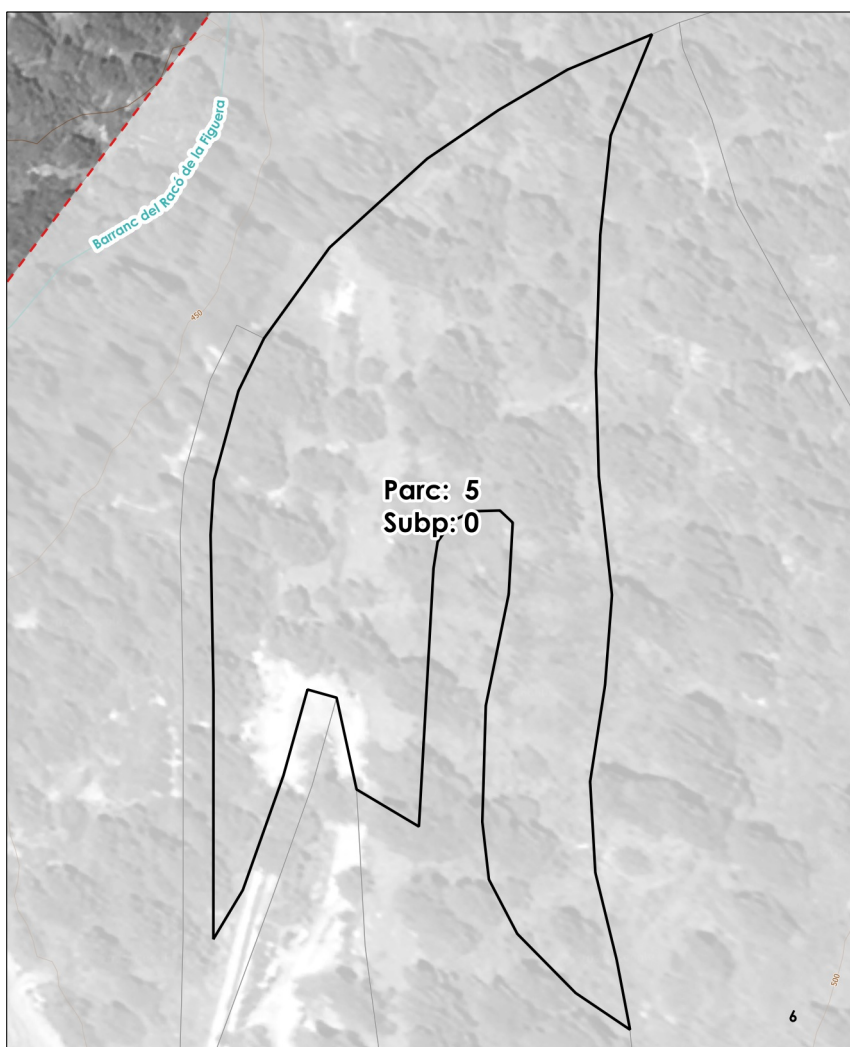
1:2.500

CÉDULA PARCELARIA CATASTRAL

Entidad	Municipio	Provincia
Solana de Gorges	Benimantell	Alicante

Ref. Catastral	Polígono	Parcela	Uso Principal	Superficie (m ²)	Superficie Construida (m ²)
03037A002000050000DY	2	5	Agrario	4114	0

Subparcela	Cultivo/Aprovechamiento	Intensidad prod.	Escalera	Planta	Puerta	Superficie (m ²)
0	E-Pastos	00				4114



Leyenda

- Área de suspensión de licencias
- Parcelas catastrales
- Construcciones
- Red hidrográfica
- Límite del Polígono Catastral
- Límite de Parcela
- Curvas de nivel
- Embalse



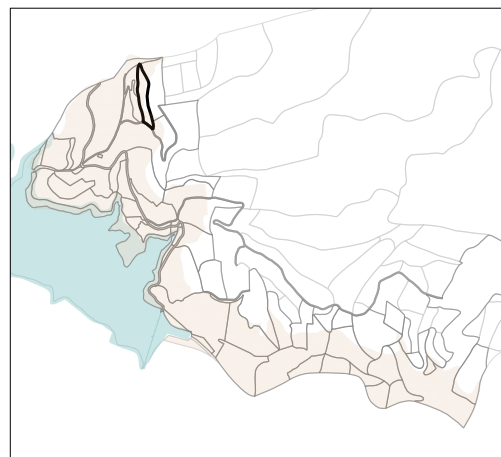
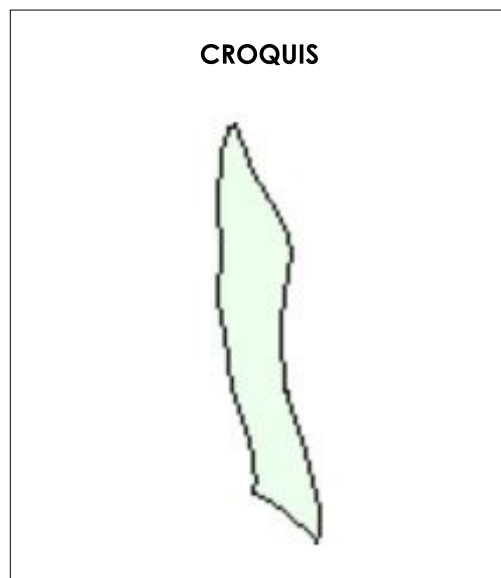
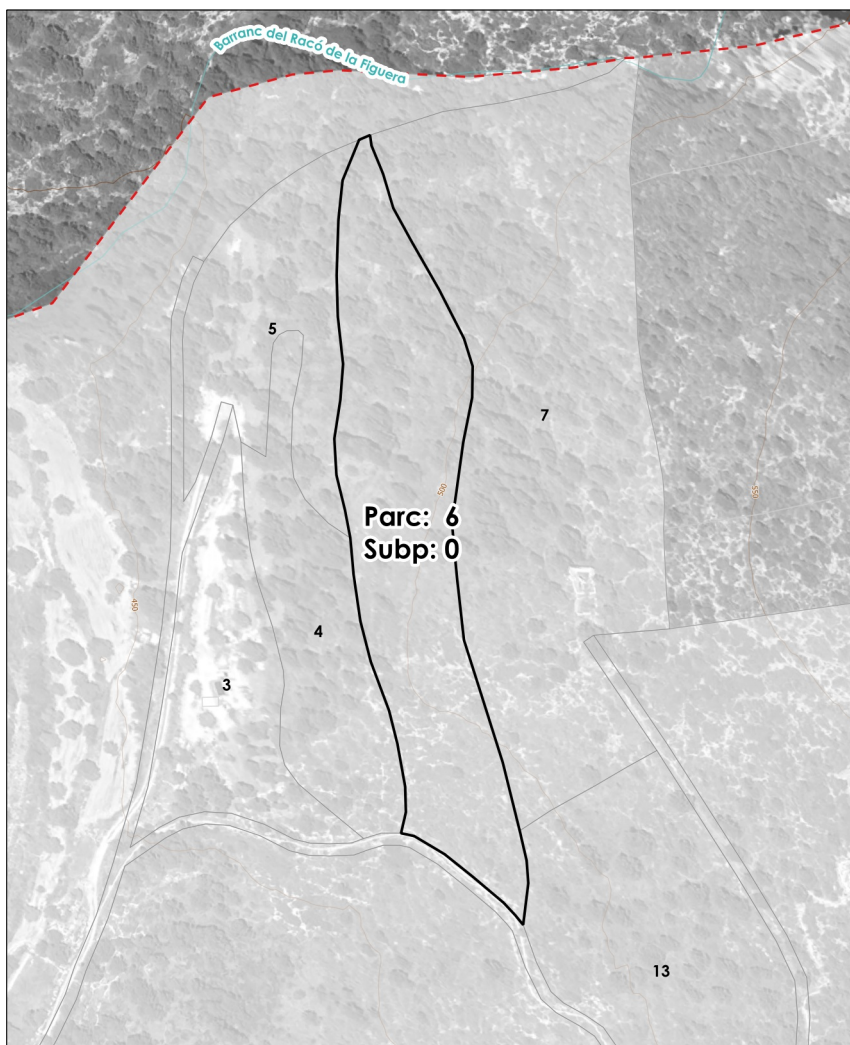
1:1.000

CÉDULA PARCELARIA CATASTRAL

Entidad	Municipio	Provincia
Solana de Gorges	Benimantell	Alicante

Ref. Catastral	Polígono	Parcela	Uso Principal	Superficie (m ²)	Superficie Construida (m ²)
03037A002000060000DG	2	6	Agrario	8070	0

Subparcela	Cultivo/Aprovechamiento	Intensidad prod.	Escalera	Planta	Puerta	Superficie (m ²)
0	E-Pastos	00				8070



Leyenda

- Área de suspensión de licencias
- Parcelas catastrales
- Construcciones
- Red hidrográfica
- Límite del Polígono Catastral
- Límite de Parcela
- Curvas de nivel
- Embalse



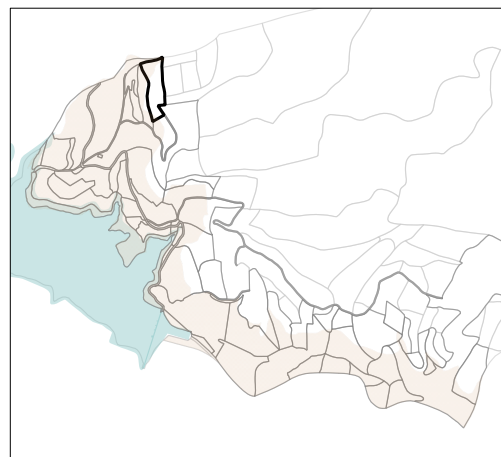
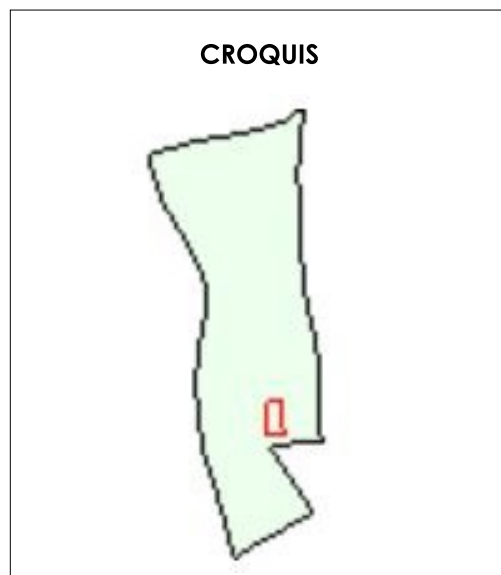
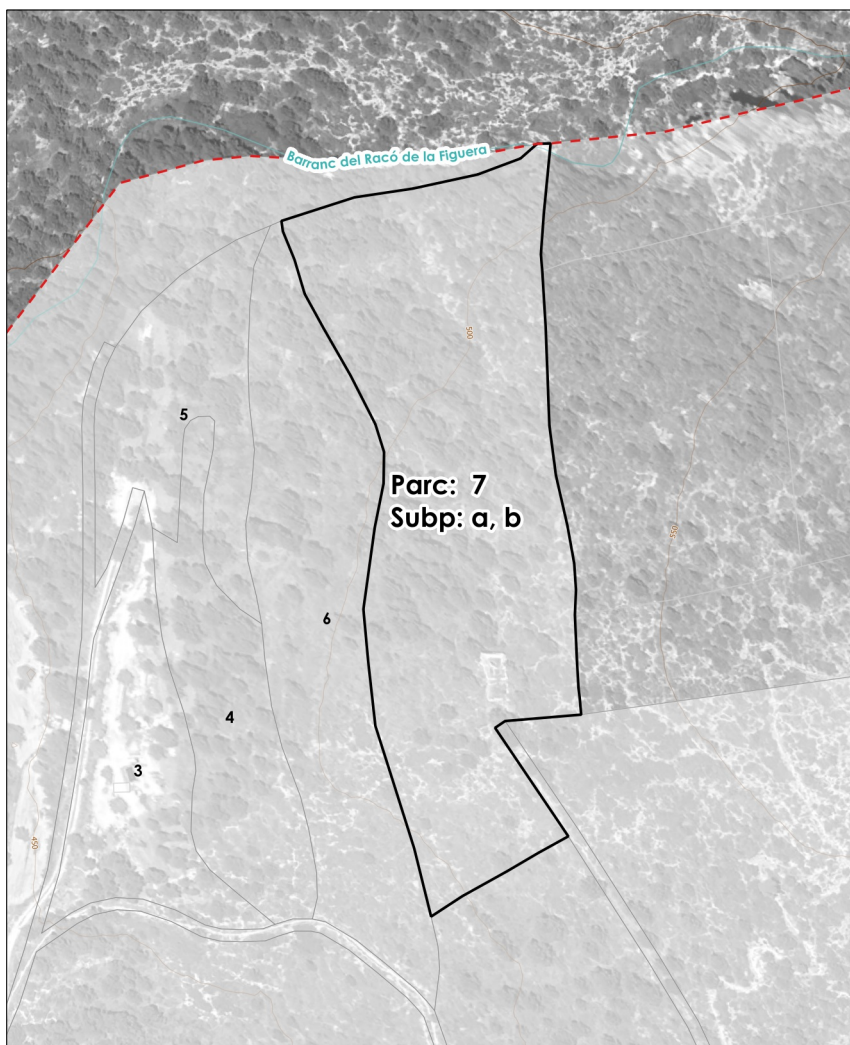
1:2.500

CÉDULA PARCELARIA CATASTRAL

Entidad	Municipio	Provincia
Corral de Cop.	Benimantell	Alicante

Ref. Catastral	Polígono	Parcela	Uso Principal	Superficie (m ²)	Superficie Construida (m ²)
03037A002000070000DQ	2	7	Agrario	14683	0

Subparcela	Cultivo/Aprovechamiento	Intensidad prod.	Escalera	Planta	Puerta	Superficie (m ²)
a	MM-Pinar maderable	00				14510
b	I-Improductivo	00				173



Leyenda

- Área de suspensión de licencias
- Parcelas catastrales
- Construcciones
- Red hidrográfica
- Límite del Polígono Catastral
- Límite de Parcela
- Curvas de nivel
- Embalse



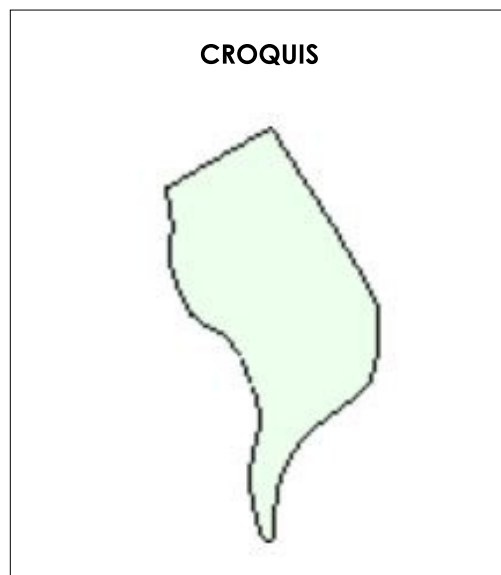
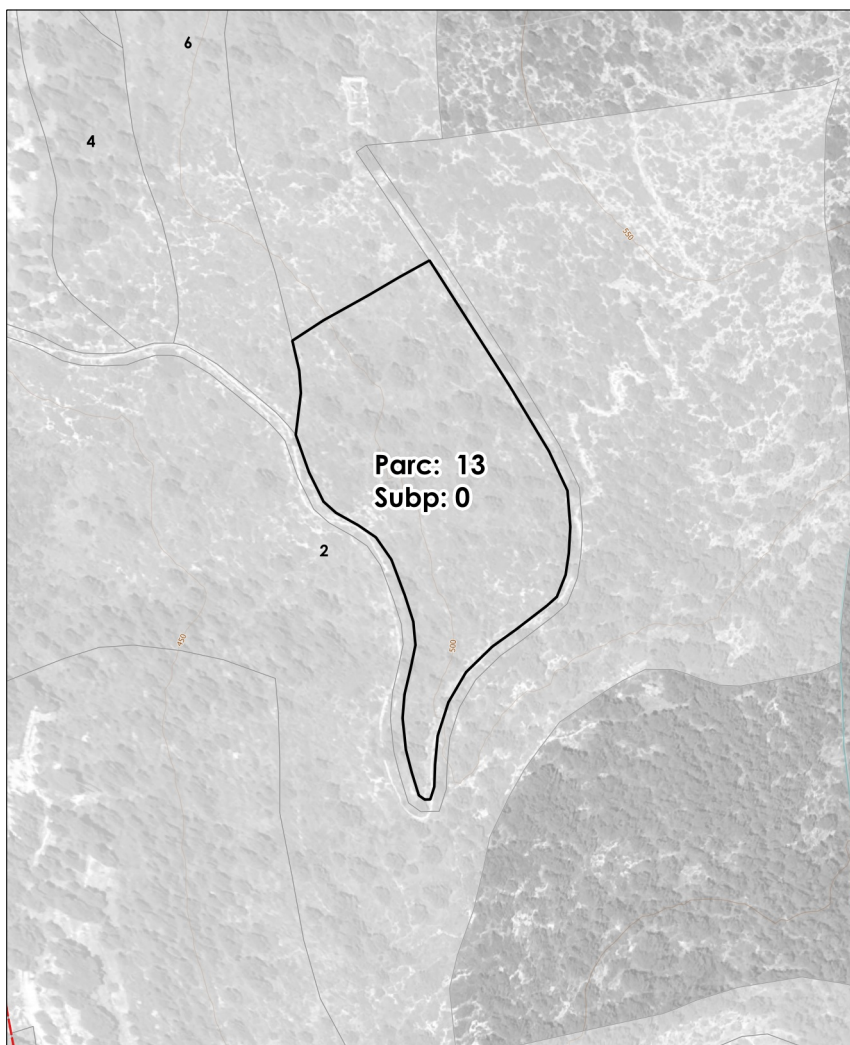
1:2.500

CÉDULA PARCELARIA CATASTRAL

Entidad	Municipio	Provincia
Solana de Gorges	Benimantell	Alicante

Ref. Catastral	Polígono	Parcela	Uso Principal	Superficie (m ²)	Superficie Construida (m ²)
03037A002000130000DT	2	13	Agrario	8103	0

Subparcela	Cultivo/Aprovechamiento	Intensidad prod.	Escalera	Planta	Puerta	Superficie (m ²)
0	MM-Pinar maderable	00				8103



Leyenda

- Área de suspensión de licencias
- Parcelas catastrales
- Construcciones
- Red hidrográfica
- Límite del Polígono Catastral
- Límite de Parcela
- Curvas de nivel
- Embalse



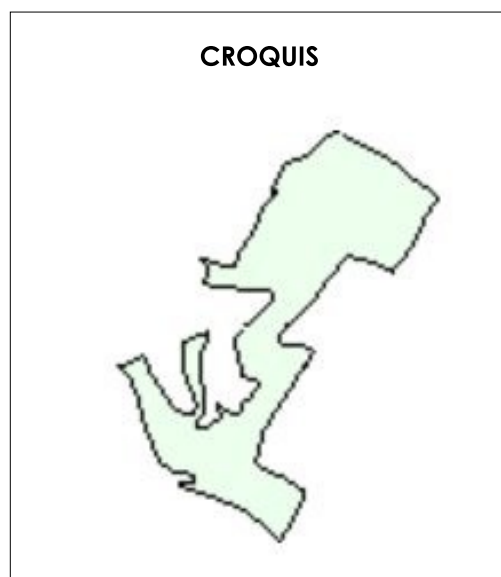
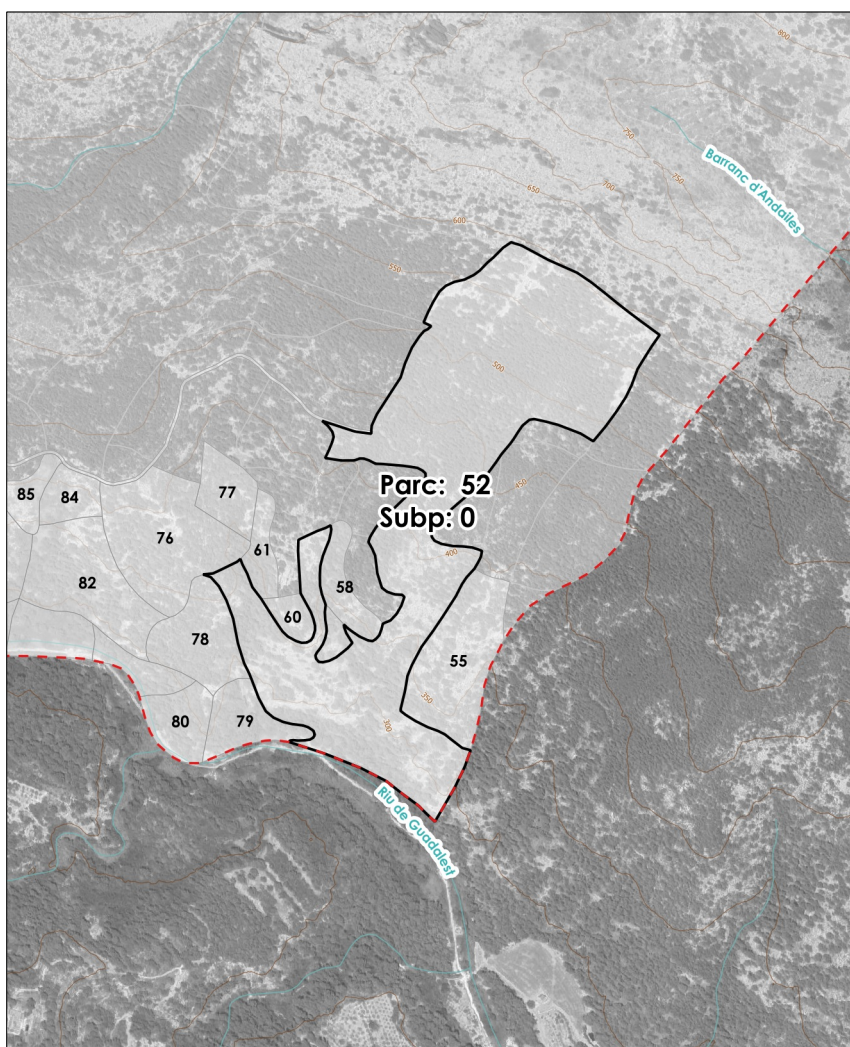
1:2.500

CÉDULA PARCELARIA CATASTRAL

Entidad	Municipio	Provincia
El Murteral	Benimantell	Alicante

Ref. Catastral	Polígono	Parcela	Uso Principal	Superficie (m ²)	Superficie Construida (m ²)
03037A002000520000DK	2	52	Agrario	138371	0

Subparcela	Cultivo/Aprovechamiento	Intensidad prod.	Escalera	Planta	Puerta	Superficie (m ²)
0	MM-Pinar maderable	00				138371



Leyenda

- Área de suspensión de licencias
- Parcelas catastrales
- Construcciones
- Red hidrográfica
- Límite del Polígono Catastral
- Límite de Parcela
- Curvas de nivel
- Embalse



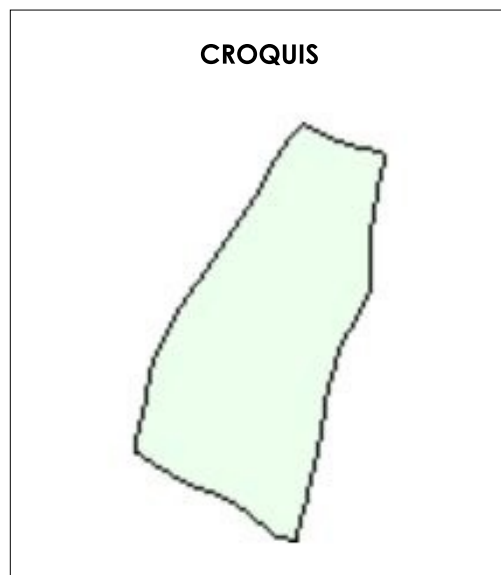
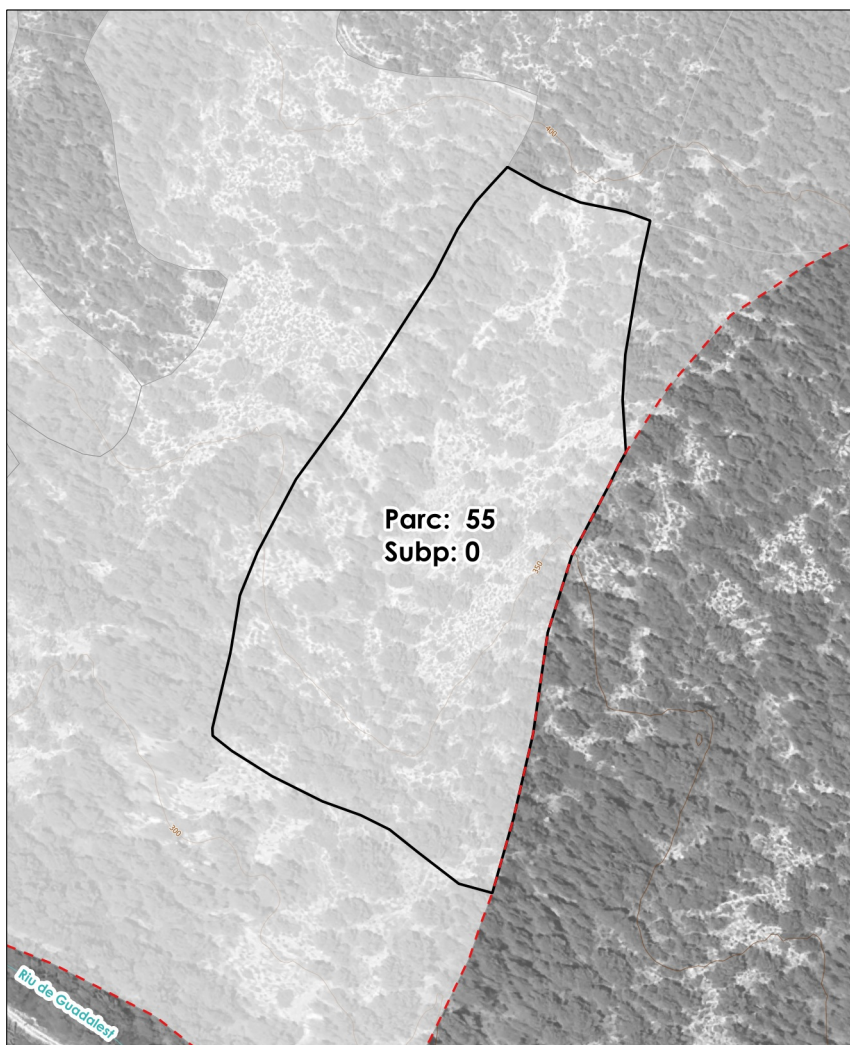
1:10.000

CÉDULA PARCELARIA CATASTRAL

Entidad	Municipio	Provincia
El Murteral	Benimantell	Alicante

Ref. Catastral	Polígono	Parcela	Uso Principal	Superficie (m ²)	Superficie Construida (m ²)
03037A002000550000DX	2	55	Agrario	19170	0

Subparcela	Cultivo/Aprovechamiento	Intensidad prod.	Escalera	Planta	Puerta	Superficie (m ²)
0	MM-Pinar maderable	00				19170



Leyenda

- Área de suspensión de licencias
- Parcelas catastrales
- Construcciones
- Red hidrográfica
- Límite del Polígono Catastral
- Límite de Parcela
- Curvas de nivel
- Embalse



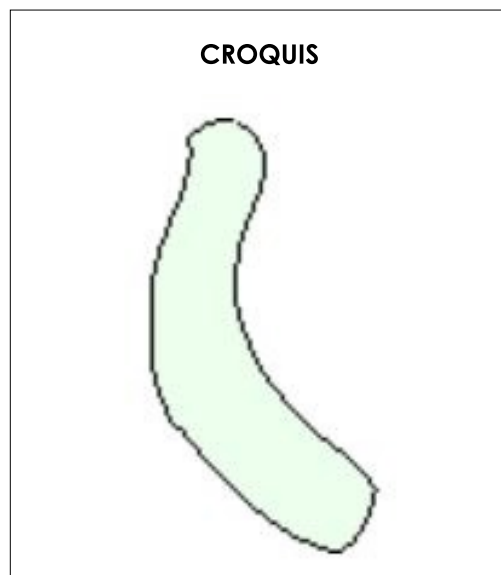
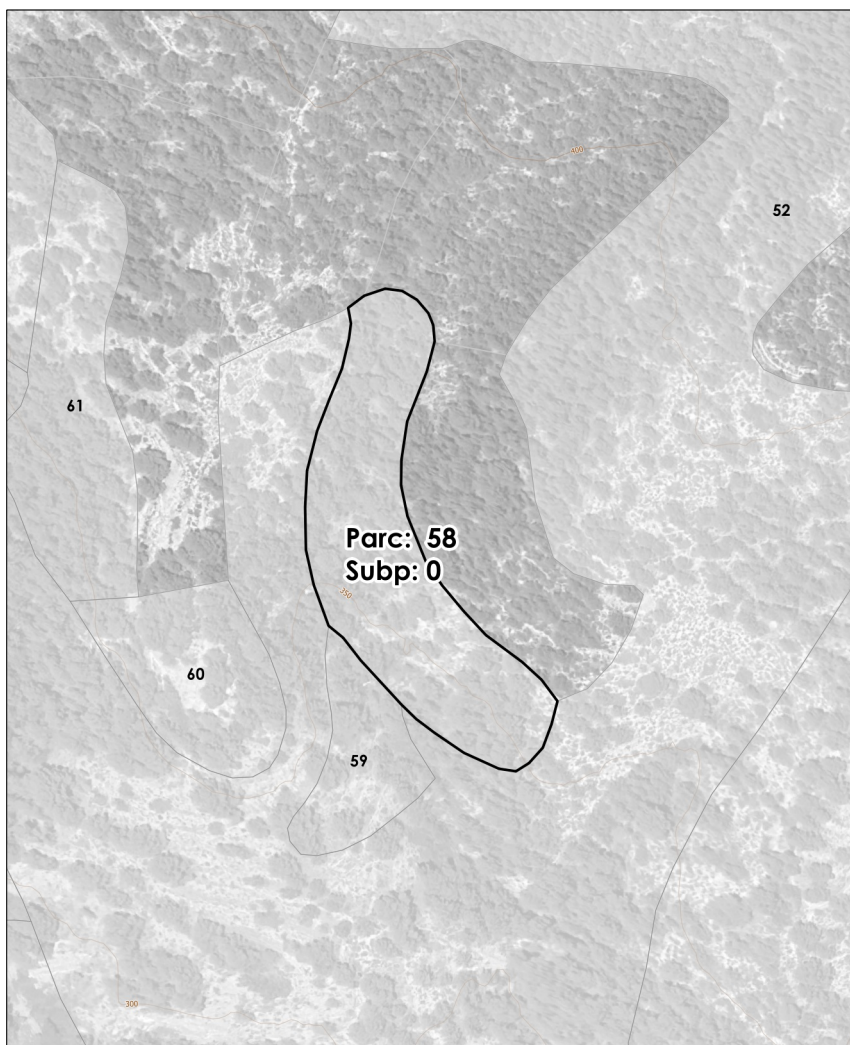
1:2.500

CÉDULA PARCELARIA CATASTRAL

Entidad	Municipio	Provincia
El Murteral	Benimantell	Alicante

Ref. Catastral	Polígono	Parcela	Uso Principal	Superficie (m ²)	Superficie Construida (m ²)
03037A002000580000DE	2	58	Agrario	5666	0

Subparcela	Cultivo/Aprovechamiento	Intensidad prod.	Escalera	Planta	Puerta	Superficie (m ²)
0	MM-Pinar maderable	00				5666



Leyenda

- Área de suspensión de licencias
- Parcelas catastrales
- Construcciones
- Red hidrográfica
- Límite del Polígono Catastral
- Límite de Parcela
- Curvas de nivel
- Embalse



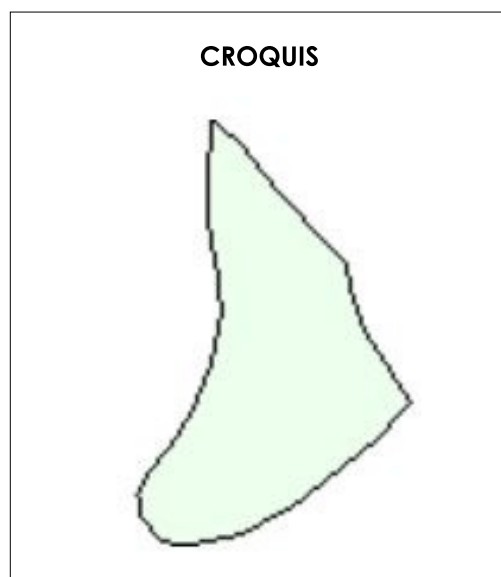
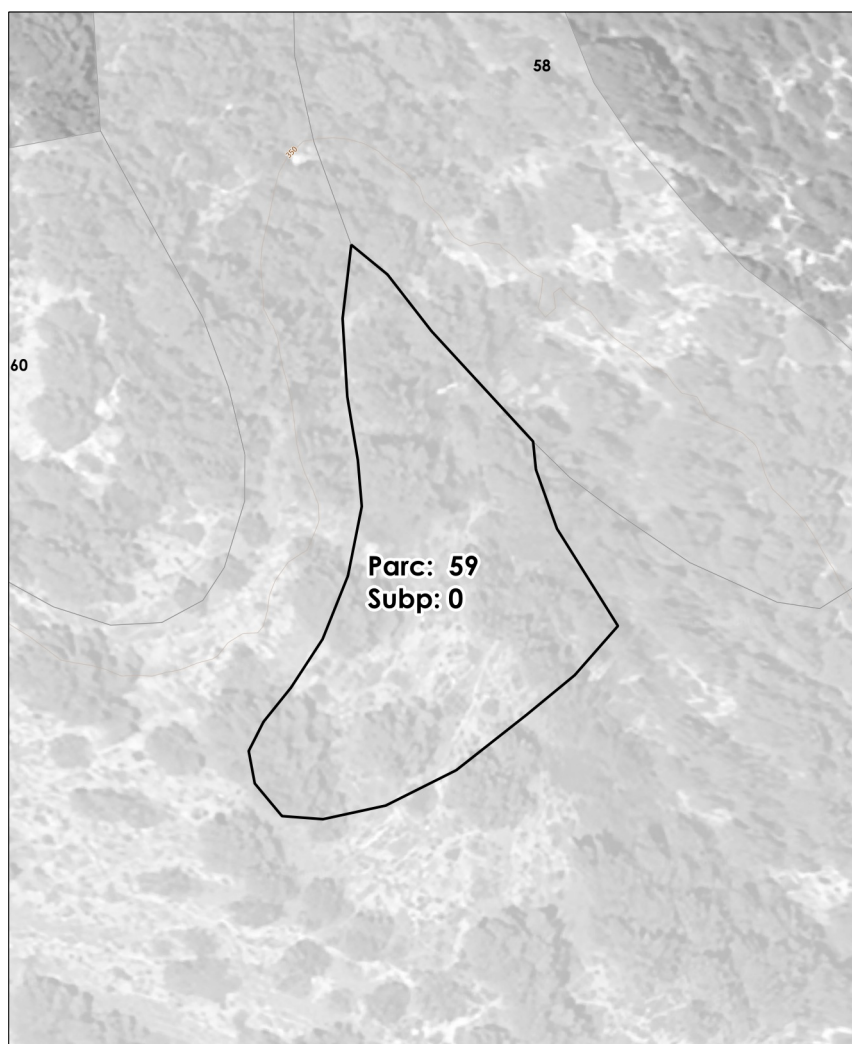
1:2.500

CÉDULA PARCELARIA CATASTRAL

Entidad	Municipio	Provincia
El Murteral	Benimantell	Alicante

Ref. Catastral	Polígono	Parcela	Uso Principal	Superficie (m ²)	Superficie Construida (m ²)
03037A002000590000DS	2	59	Agrario	1798	0

Subparcela	Cultivo/Aprovechamiento	Intensidad prod.	Escalera	Planta	Puerta	Superficie (m ²)
0	MM-Pinar maderable	00				1798



Leyenda

- Área de suspensión de licencias
- Parcelas catastrales
- Construcciones
- Red hidrográfica
- Límite del Polígono Catastral
- Límite de Parcela
- Curvas de nivel
- Embalse



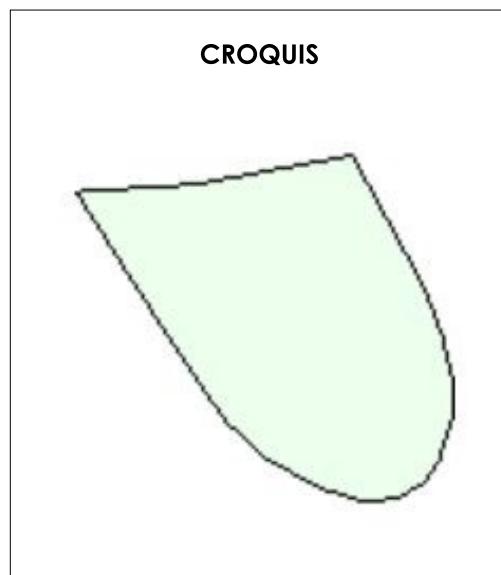
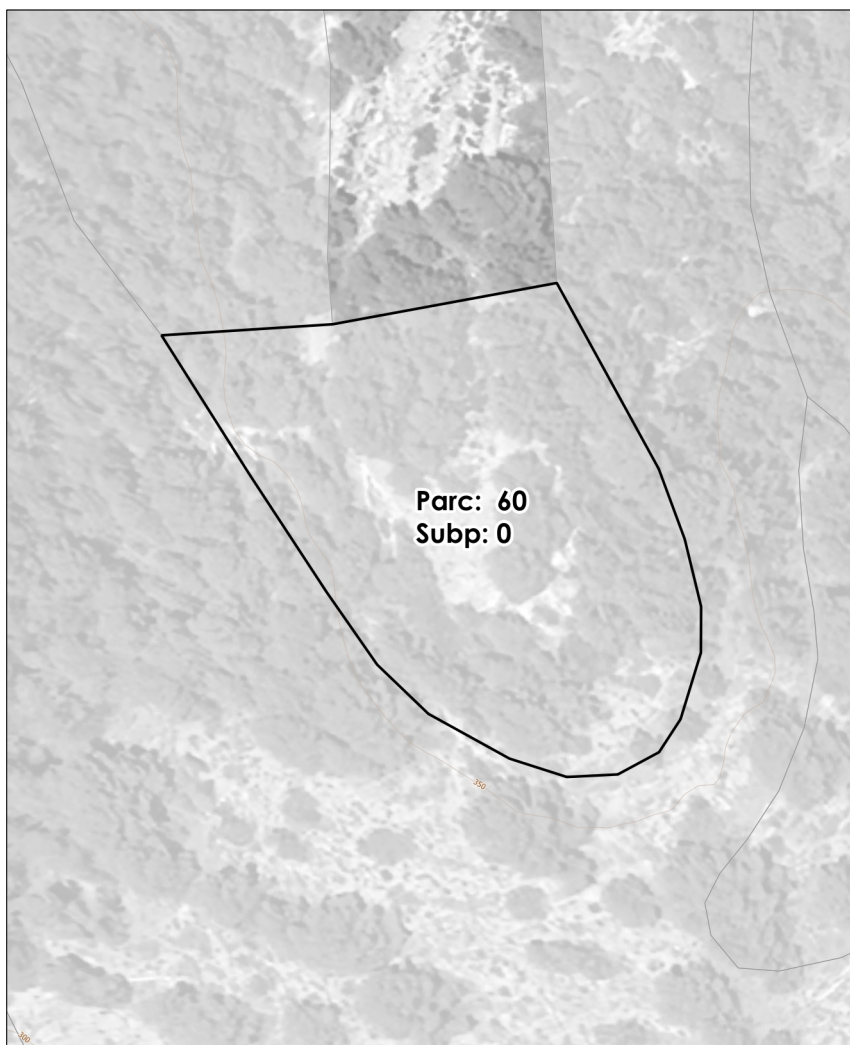
1:1.000

CÉDULA PARCELARIA CATASTRAL

Entidad	Municipio	Provincia
El Murteral	Benimantell	Alicante

Ref. Catastral	Polígono	Parcela	Uso Principal	Superficie (m ²)	Superficie Construida (m ²)
03037A002000600000DJ	2	60	Agrario	2852	0

Subparcela	Cultivo/Aprovechamiento	Intensidad prod.	Escalera	Planta	Puerta	Superficie (m ²)
0	C-Labor o Labradío seco	00				2852



Leyenda

- Área de suspensión de licencias
- Parcelas catastrales
- Construcciones
- Red hidrográfica
- Límite del Polígono Catastral
- Límite de Parcela
- Curvas de nivel
- Embalse



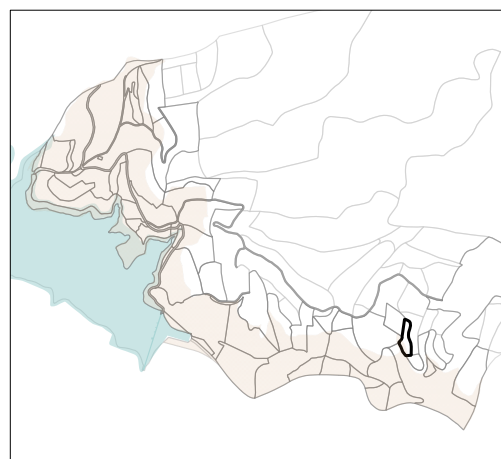
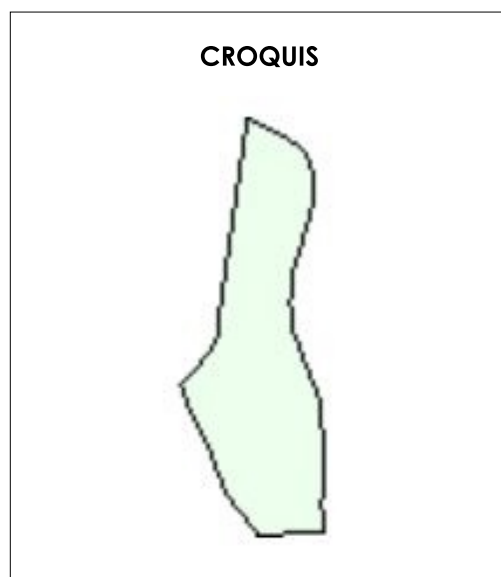
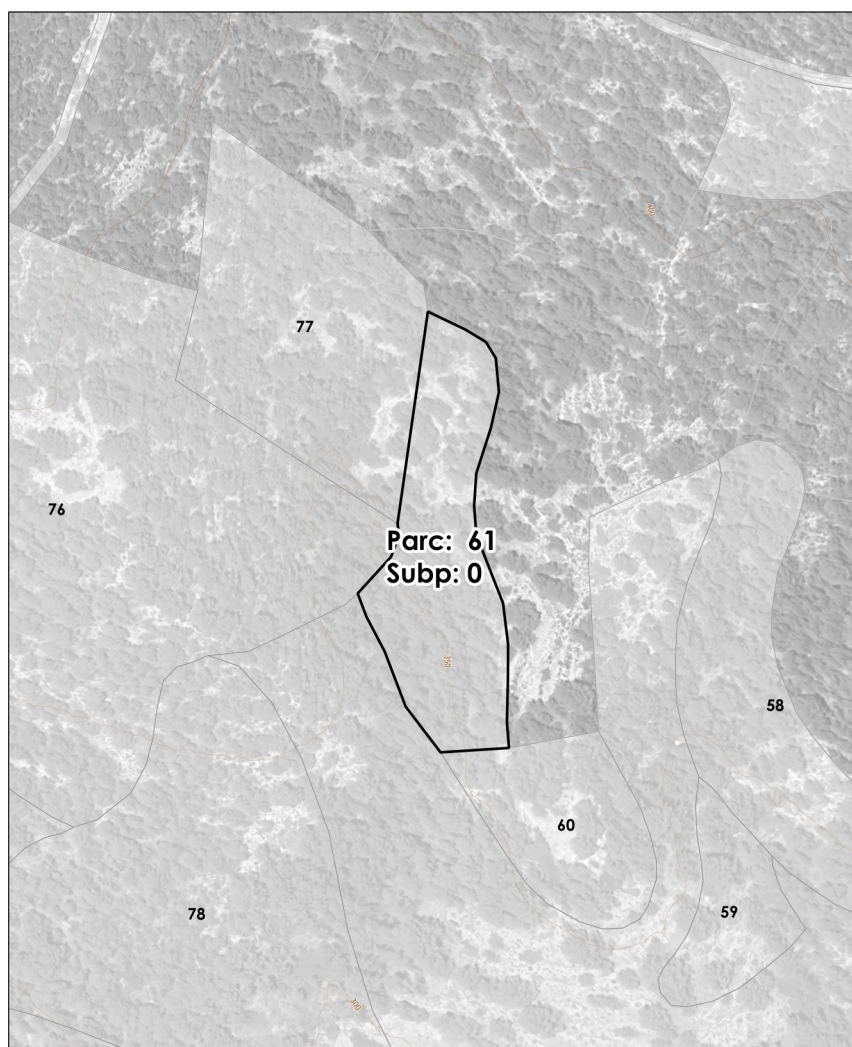
1:1.000

CÉDULA PARCELARIA CATASTRAL

Entidad	Municipio	Provincia
El Murteral	Benimantell	Alicante

Ref. Catastral	Polígono	Parcela	Uso Principal	Superficie (m ²)	Superficie Construida (m ²)
03037A002000610000DE	2	61	Agrario	4332	0

Subparcela	Cultivo/Aprovechamiento	Intensidad prod.	Escalera	Planta	Puerta	Superficie (m ²)
0	MM-Pinar maderable	00				4332



Leyenda

- Área de suspensión de licencias
- Parcelas catastrales
- Construcciones
- Red hidrográfica
- Límite del Polígono Catastral
- Límite de Parcela
- Curvas de nivel
- Embalse



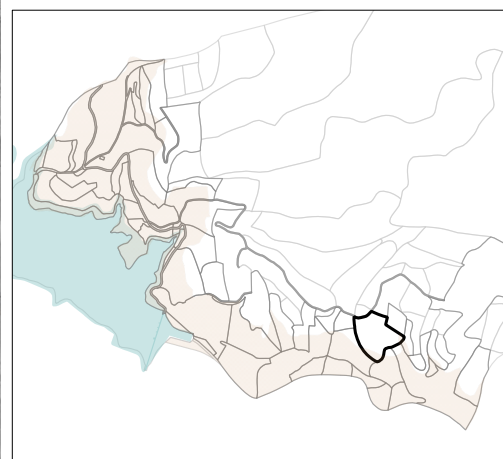
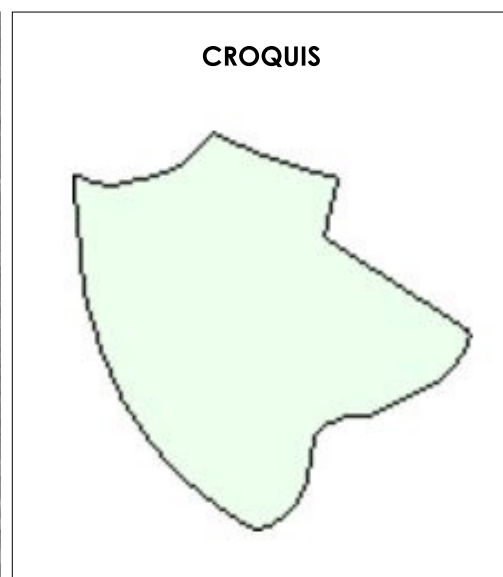
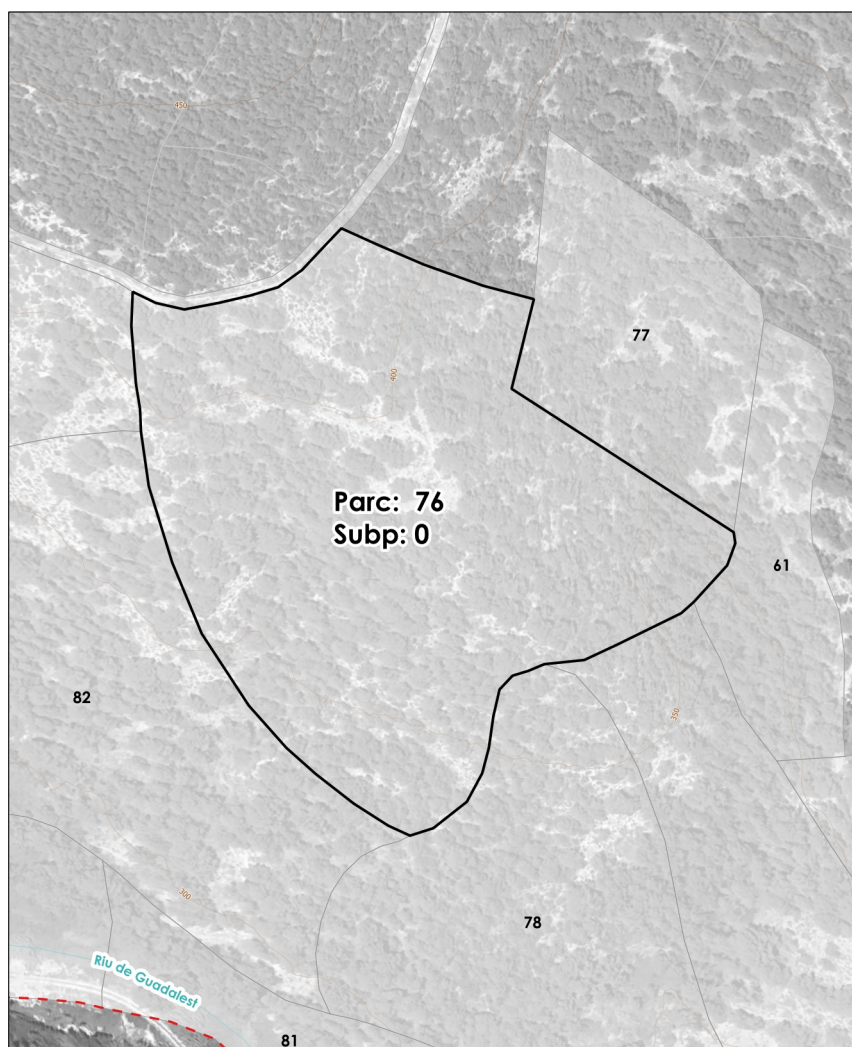
1:2.500

CÉDULA PARCELARIA CATASTRAL

Entidad	Municipio	Provincia
El Murteral	Benimantell	Alicante

Ref. Catastral	Polígono	Parcela	Uso Principal	Superficie (m ²)	Superficie Construida (m ²)
03037A002000760000DL	2	76	Agrario	22775	0

Subparcela	Cultivo/Aprovechamiento	Intensidad prod.	Escalera	Planta	Puerta	Superficie (m ²)
0	MM-Pinar maderable	00				22775



Leyenda

- Área de suspensión de licencias
- Parcelas catastrales
- Construcciones
- Red hidrográfica
- Límite del Polígono Catastral
- Límite de Parcela
- Curvas de nivel
- Embalse



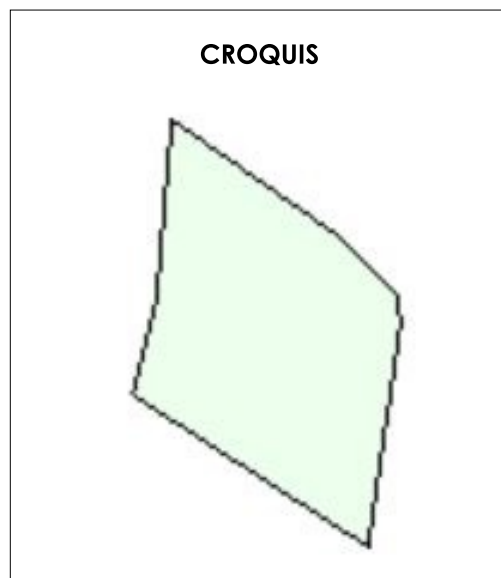
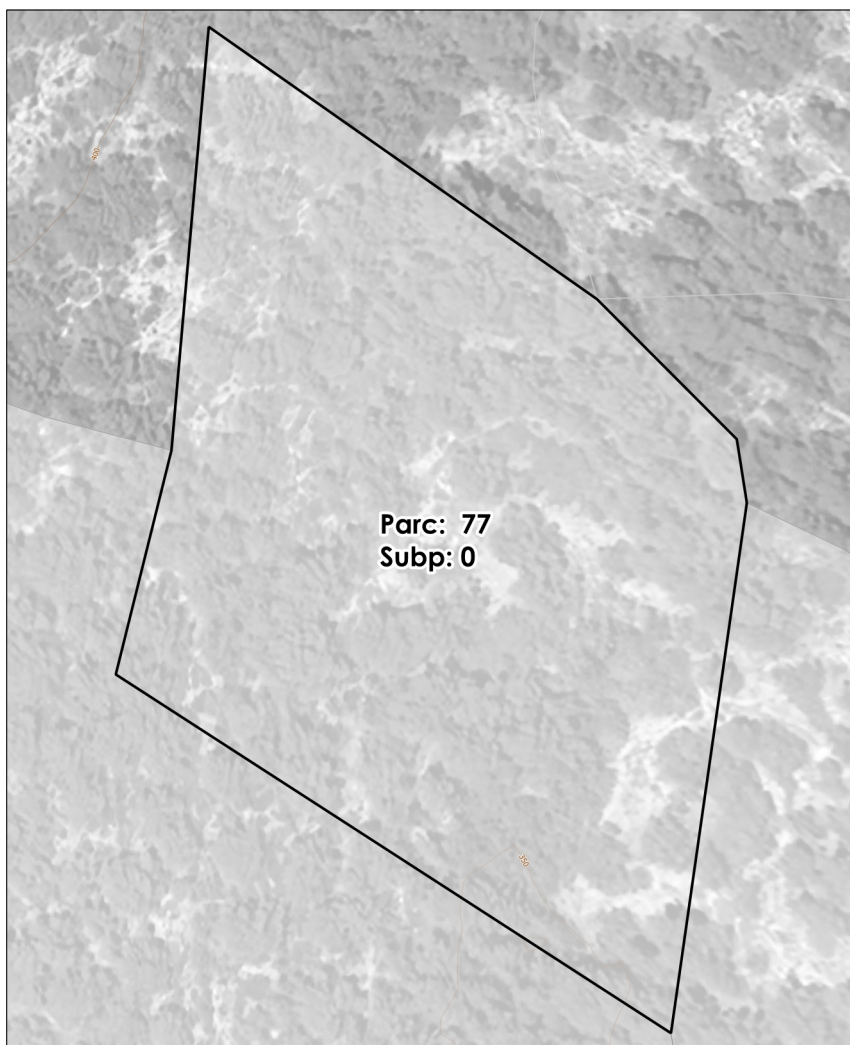
1:2.500

CÉDULA PARCELARIA CATASTRAL

Entidad	Municipio	Provincia
El Murteral	Benimantell	Alicante

Ref. Catastral	Polígono	Parcela	Uso Principal	Superficie (m ²)	Superficie Construida (m ²)
03037A002000770000DT	2	77	Agrario	6510	0

Subparcela	Cultivo/Aprovechamiento	Intensidad prod.	Escalera	Planta	Puerta	Superficie (m ²)
0	MM-Pinar maderable	00				6510



Legenda

- Área de suspensión de licencias
- Parcelas catastrales
- Construcciones
- Red hidrográfica
- Límite del Polígono Catastral
- Límite de Parcela
- Curvas de nivel
- Embalse



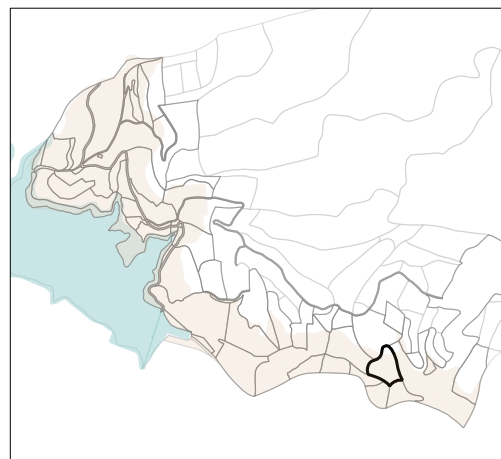
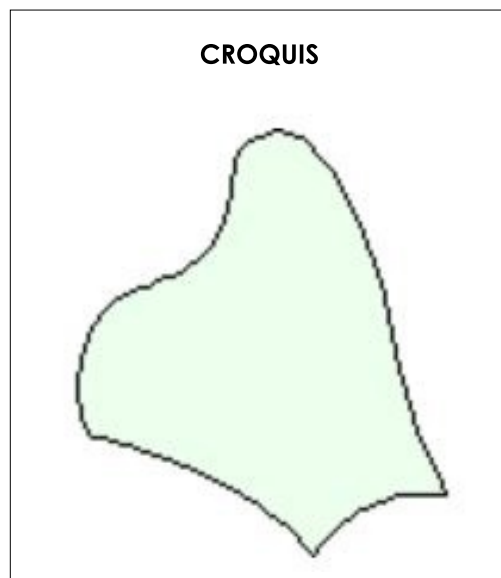
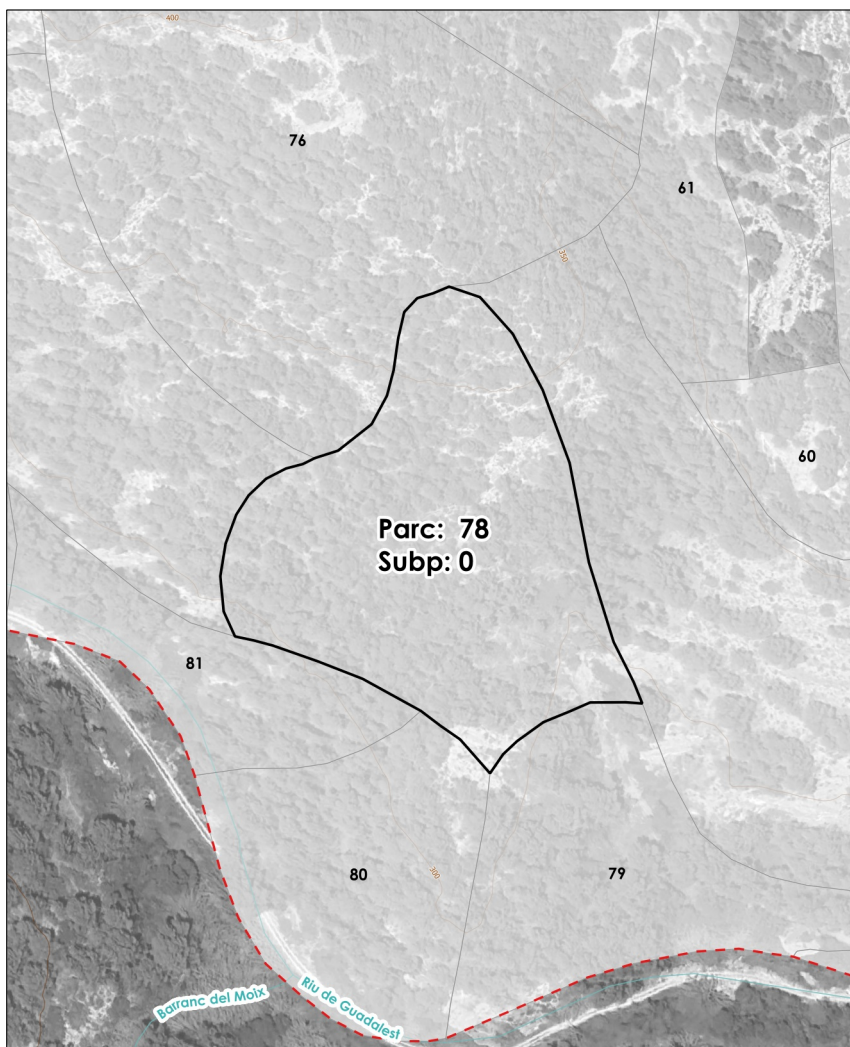
1:1.000

CÉDULA PARCELARIA CATASTRAL

Entidad	Municipio	Provincia
El Murteral	Benimantell	Alicante

Ref. Catastral	Polígono	Parcela	Uso Principal	Superficie (m ²)	Superficie Construida (m ²)
03037A002000780000DF	2	78	Agrario	12138	0

Subparcela	Cultivo/Aprovechamiento	Intensidad prod.	Escalera	Planta	Puerta	Superficie (m ²)
0	MM-Pinar maderable	00				12138



Leyenda

- Área de suspensión de licencias
- Parcelas catastrales
- Construcciones
- Red hidrográfica
- Límite del Polígono Catastral
- Límite de Parcela
- Curvas de nivel
- Embalse



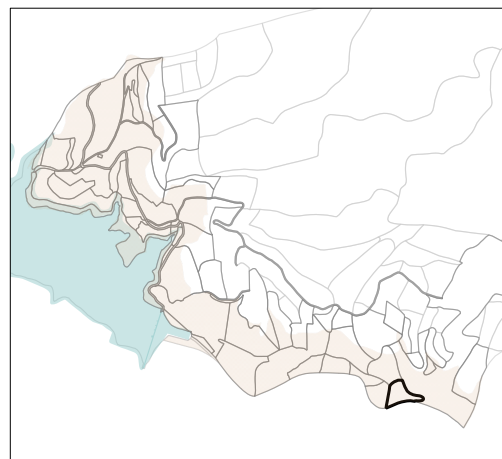
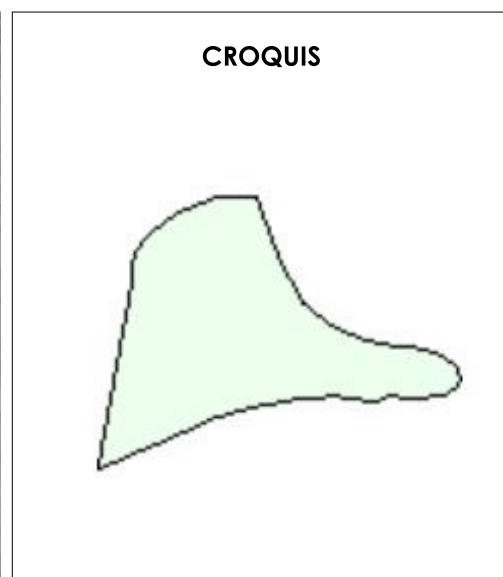
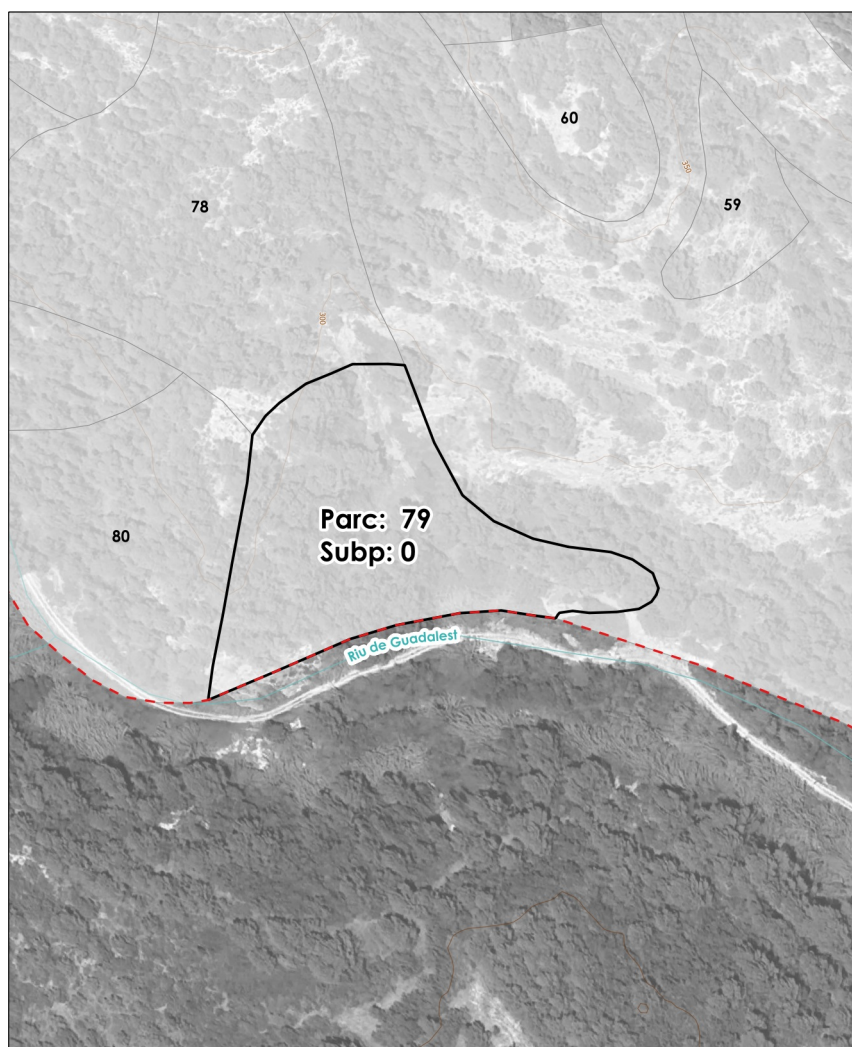
1:2.500

CÉDULA PARCELARIA CATASTRAL

Entidad	Municipio	Provincia
El Murteral	Benimantell	Alicante

Ref. Catastral	Polígono	Parcela	Uso Principal	Superficie (m ²)	Superficie Construida (m ²)
03037A002000790000DM	2	79	Agrario	7690	0

Subparcela	Cultivo/Aprovechamiento	Intensidad prod.	Escalera	Planta	Puerta	Superficie (m ²)
0	MM-Pinar maderable	00				7690



Leyenda

- Área de suspensión de licencias
- Parcelas catastrales
- Construcciones
- Red hidrográfica
- Límite del Polígono Catastral
- Límite de Parcela
- Curvas de nivel
- Embalse



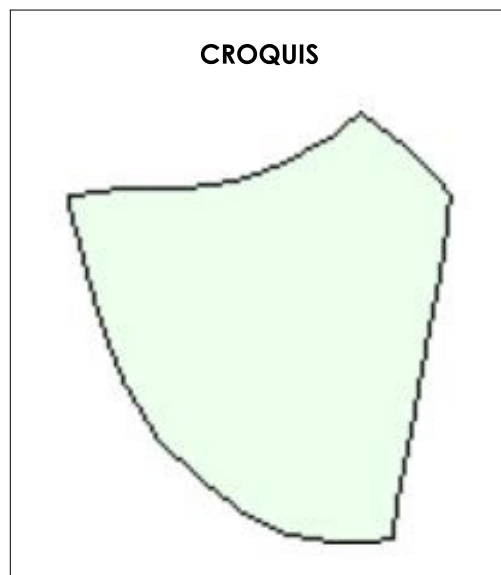
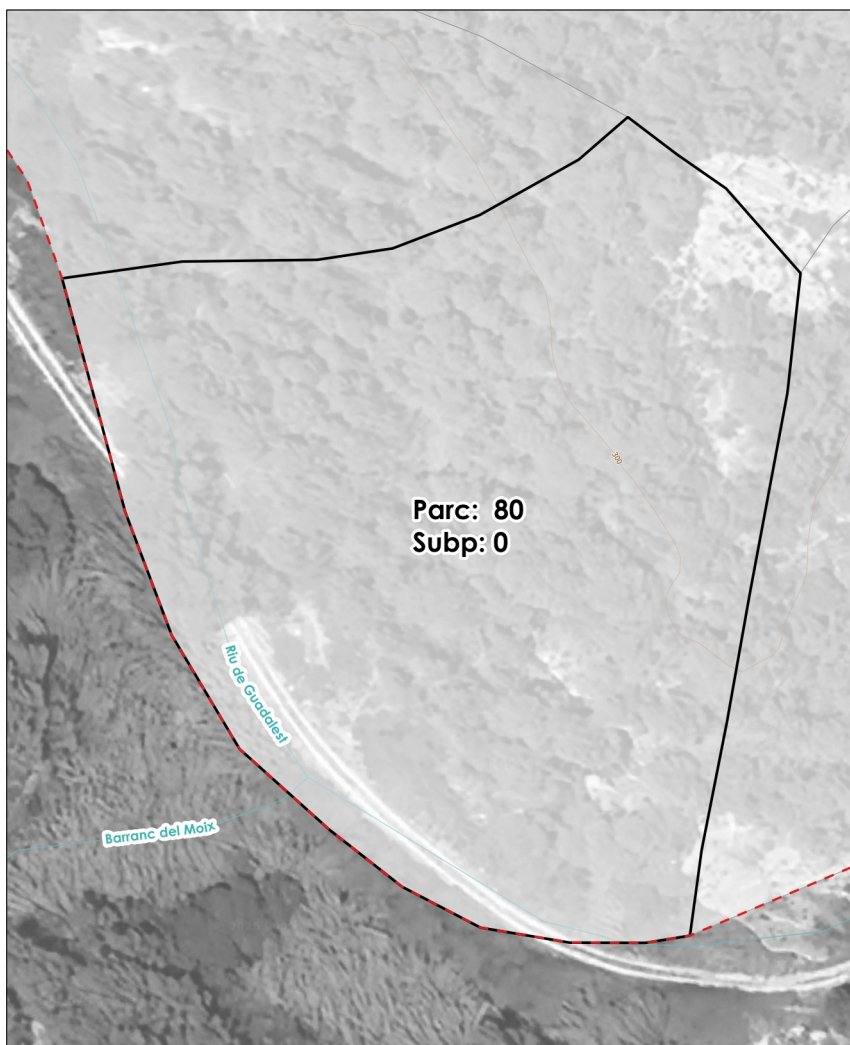
1:2.500

CÉDULA PARCELARIA CATASTRAL

Entidad	Municipio	Provincia
El Murteral	Benimantell	Alicante

Ref. Catastral	Polígono	Parcela	Uso Principal	Superficie (m ²)	Superficie Construida (m ²)
03037A002000800000DT	2	80	Agrario	7050	0

Subparcela	Cultivo/Aprovechamiento	Intensidad prod.	Escalera	Planta	Puerta	Superficie (m ²)
0	MM-Pinar maderable	00				7050



Leyenda

- Área de suspensión de licencias
- Parcelas catastrales
- Construcciones
- Red hidrográfica
- Límite del Polígono Catastral
- Límite de Parcela
- Curvas de nivel
- Embalse



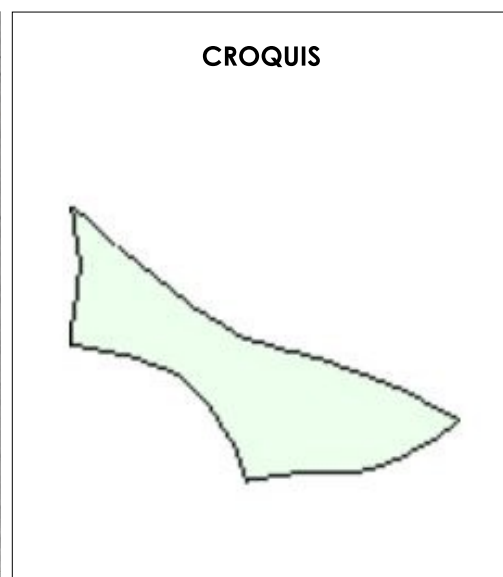
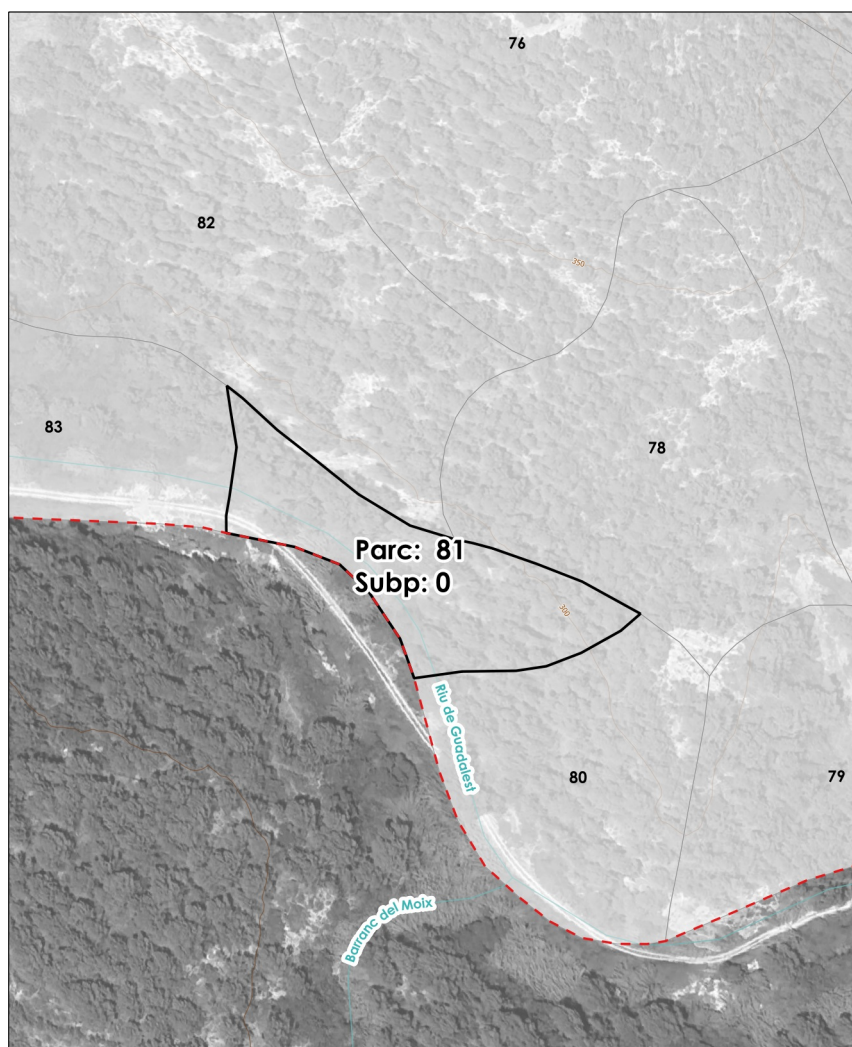
1:1.000

CÉDULA PARCELARIA CATASTRAL

Entidad	Municipio	Provincia
El Murteral	Benimantell	Alicante

Ref. Catastral	Polígono	Parcela	Uso Principal	Superficie (m ²)	Superficie Construida (m ²)
03037A002000810000DF	2	81	Agrario	4557	0

Subparcela	Cultivo/Aprovechamiento	Intensidad prod.	Escalera	Planta	Puerta	Superficie (m ²)
0	MM-Pinar maderable	00				4557



Leyenda

- Área de suspensión de licencias
- Parcelas catastrales
- Construcciones
- Red hidrográfica
- Límite del Polígono Catastral
- Límite de Parcela
- Curvas de nivel
- Embalse



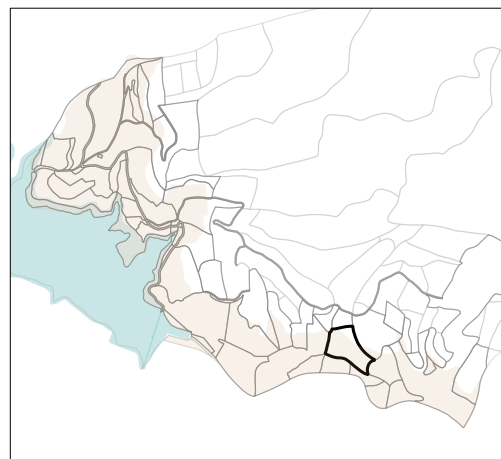
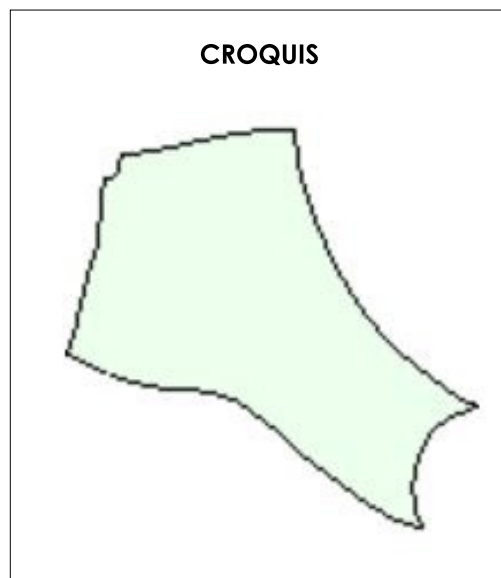
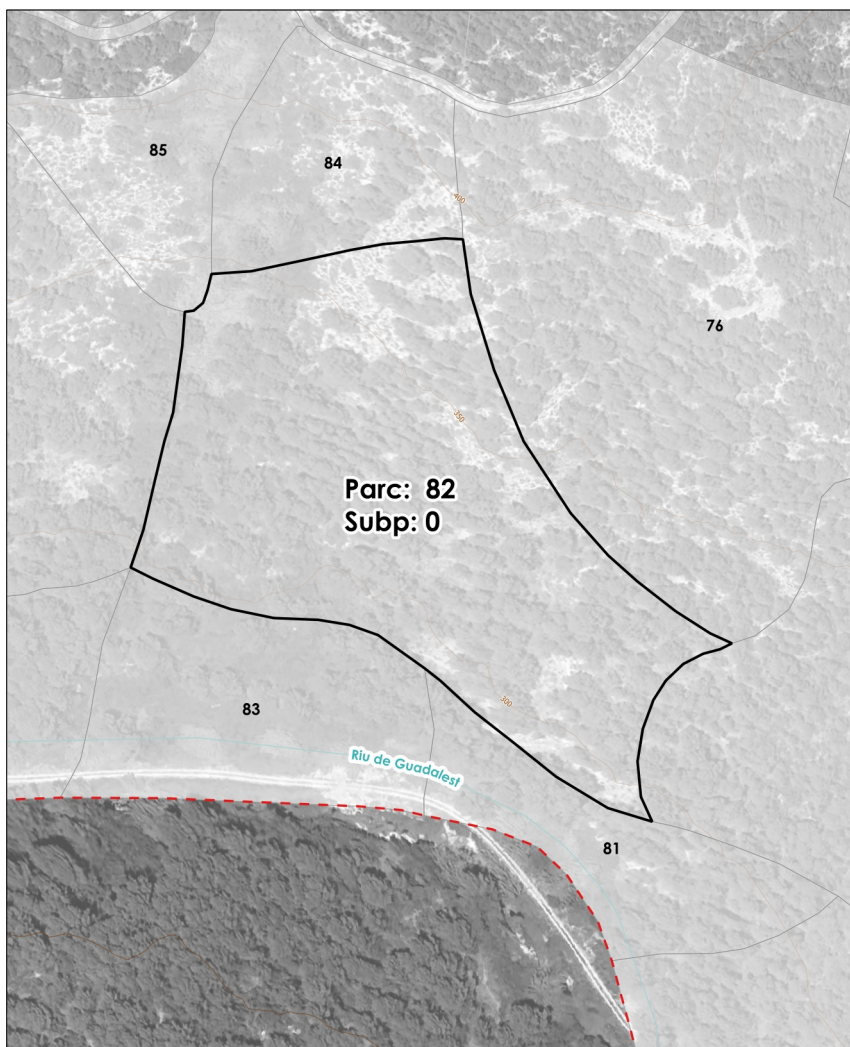
1:2.500

CÉDULA PARCELARIA CATASTRAL

Entidad	Municipio	Provincia
El Murteral	Benimantell	Alicante

Ref. Catastral	Polígono	Parcela	Uso Principal	Superficie (m ²)	Superficie Construida (m ²)
03037A002000820000DM	2	82	Agrario	18404	0

Subparcela	Cultivo/Aprovechamiento	Intensidad prod.	Escalera	Planta	Puerta	Superficie (m ²)
0	MM-Pinar maderable	00				18404



Leyenda

- Área de suspensión de licencias
- Parcelas catastrales
- Construcciones
- Red hidrográfica
- Límite del Polígono Catastral
- Límite de Parcela
- Curvas de nivel
- Embalse



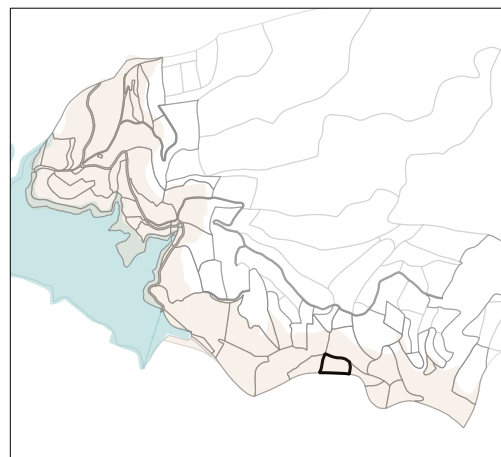
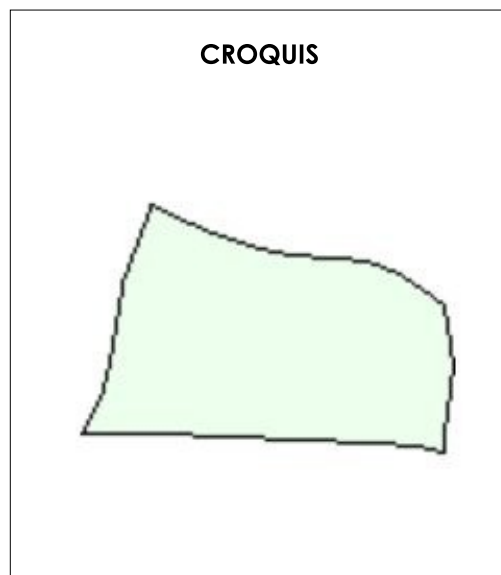
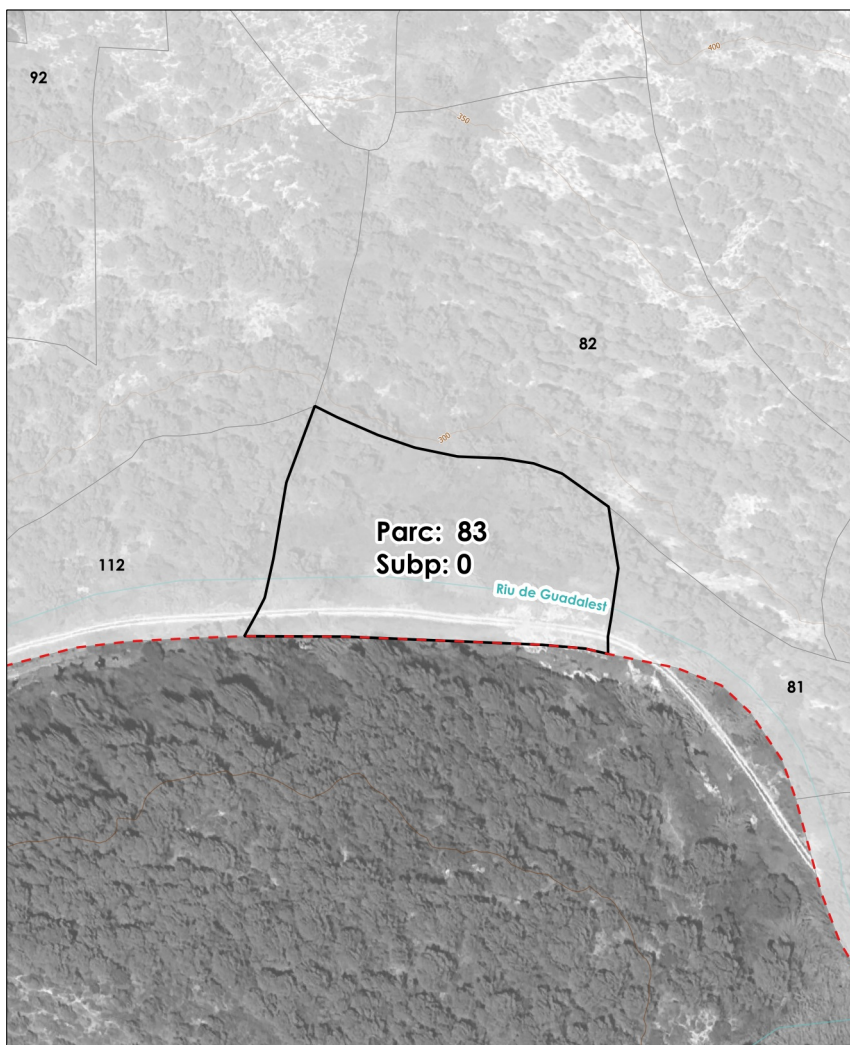
1:2.500

CÉDULA PARCELARIA CATASTRAL

Entidad	Municipio	Provincia
El Murteral	Benimantell	Alicante

Ref. Catastral	Polígono	Parcela	Uso Principal	Superficie (m ²)	Superficie Construida (m ²)
03037A002000830000DO	2	83	Agrario	6977	0

Subparcela	Cultivo/Aprovechamiento	Intensidad prod.	Escalera	Planta	Puerta	Superficie (m ²)
0	MM-Pinar maderable	00				6977



Leyenda

- Área de suspensión de licencias
- Parcelas catastrales
- Construcciones
- Red hidrográfica
- Límite del Polígono Catastral
- Límite de Parcela
- Curvas de nivel
- Embalse



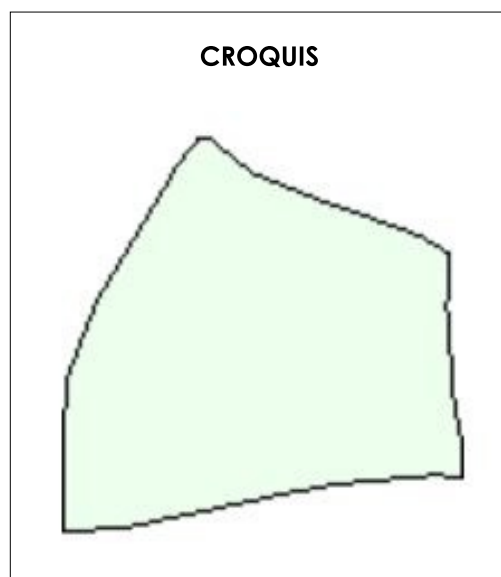
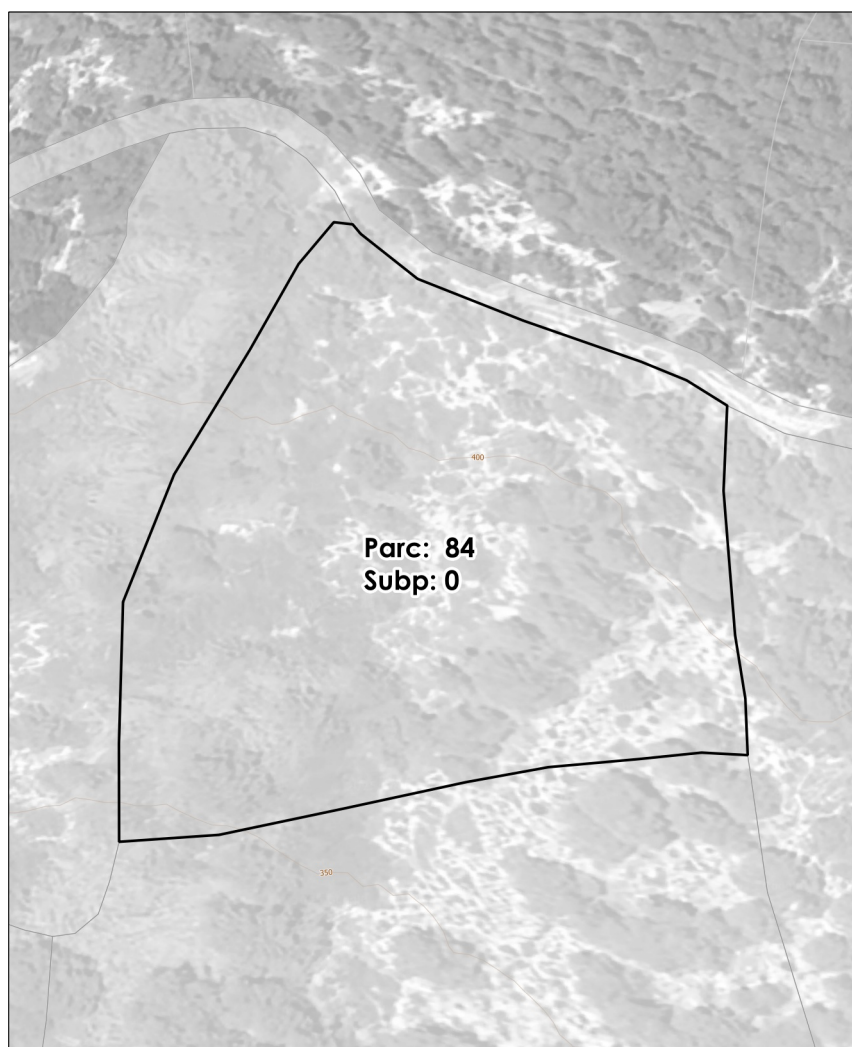
1:2.500

CÉDULA PARCELARIA CATASTRAL

Entidad	Municipio	Provincia
El Murteral	Benimantell	Alicante

Ref. Catastral	Polígono	Parcela	Uso Principal	Superficie (m ²)	Superficie Construida (m ²)
03037A002000840000DK	2	84	Agrario	4805	0

Subparcela	Cultivo/Aprovechamiento	Intensidad prod.	Escalera	Planta	Puerta	Superficie (m ²)
0	MM-Pinar maderable	00				4805



Leyenda

- Área de suspensión de licencias
- Parcelas catastrales
- Construcciones
- Red hidrográfica
- Límite del Polígono Catastral
- Límite de Parcela
- Curvas de nivel
- Embalse



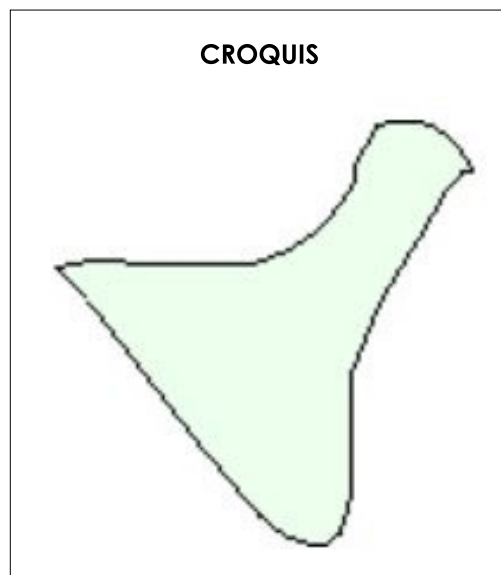
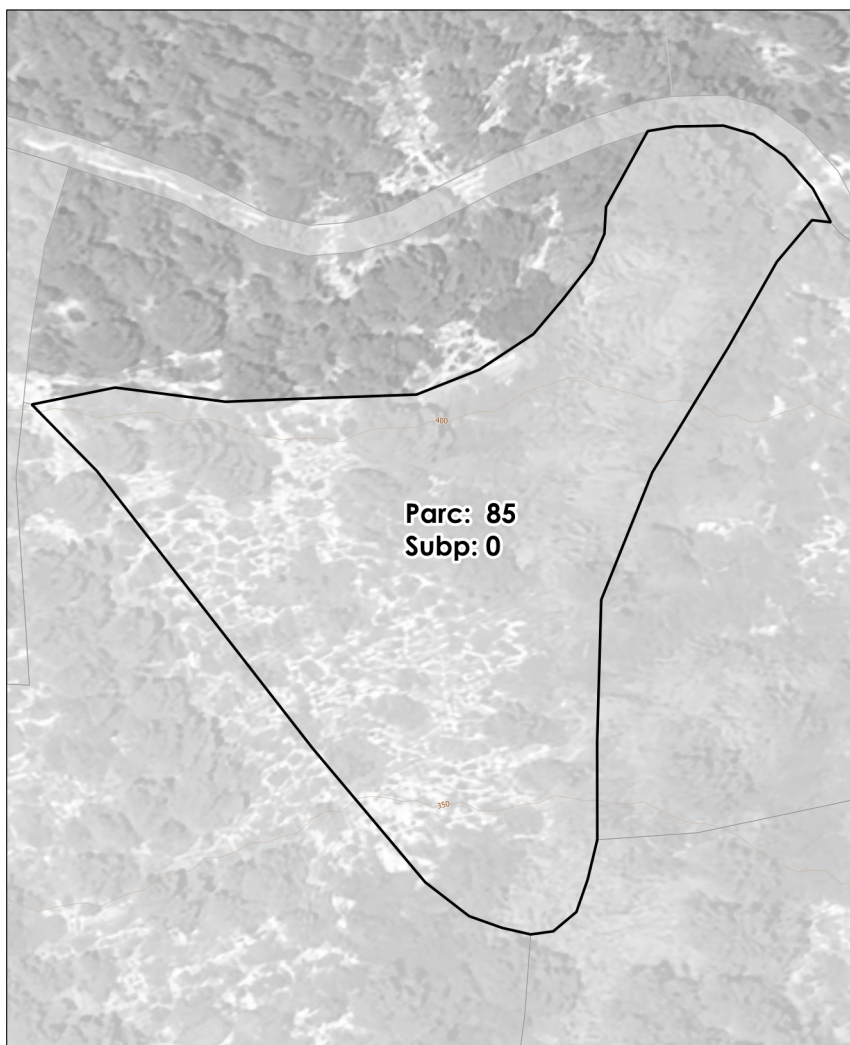
1:1.000

CÉDULA PARCELARIA CATASTRAL

Entidad	Municipio	Provincia
El Murteral	Benimantell	Alicante

Ref. Catastral	Polígono	Parcela	Uso Principal	Superficie (m ²)	Superficie Construida (m ²)
03037A002000850000DR	2	85	Agrario	4324	0

Subparcela	Cultivo/Aprovechamiento	Intensidad prod.	Escalera	Planta	Puerta	Superficie (m ²)
0	MM-Pinar maderable	00				4324



Leyenda

- Área de suspensión de licencias
- Parcelas catastrales
- Construcciones
- Red hidrográfica
- Límite del Polígono Catastral
- Límite de Parcela
- Curvas de nivel
- Embalse



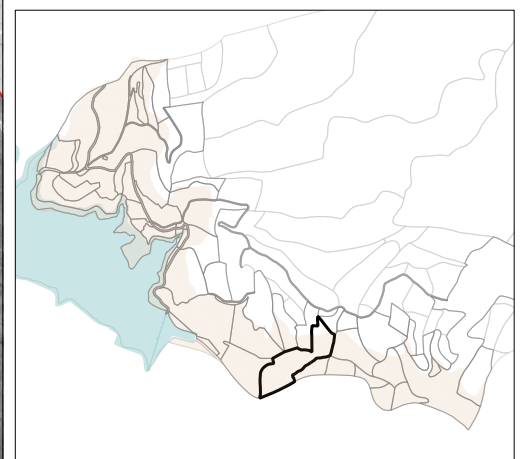
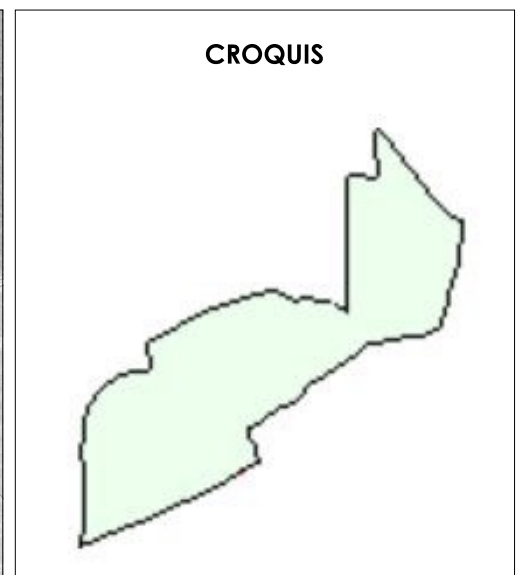
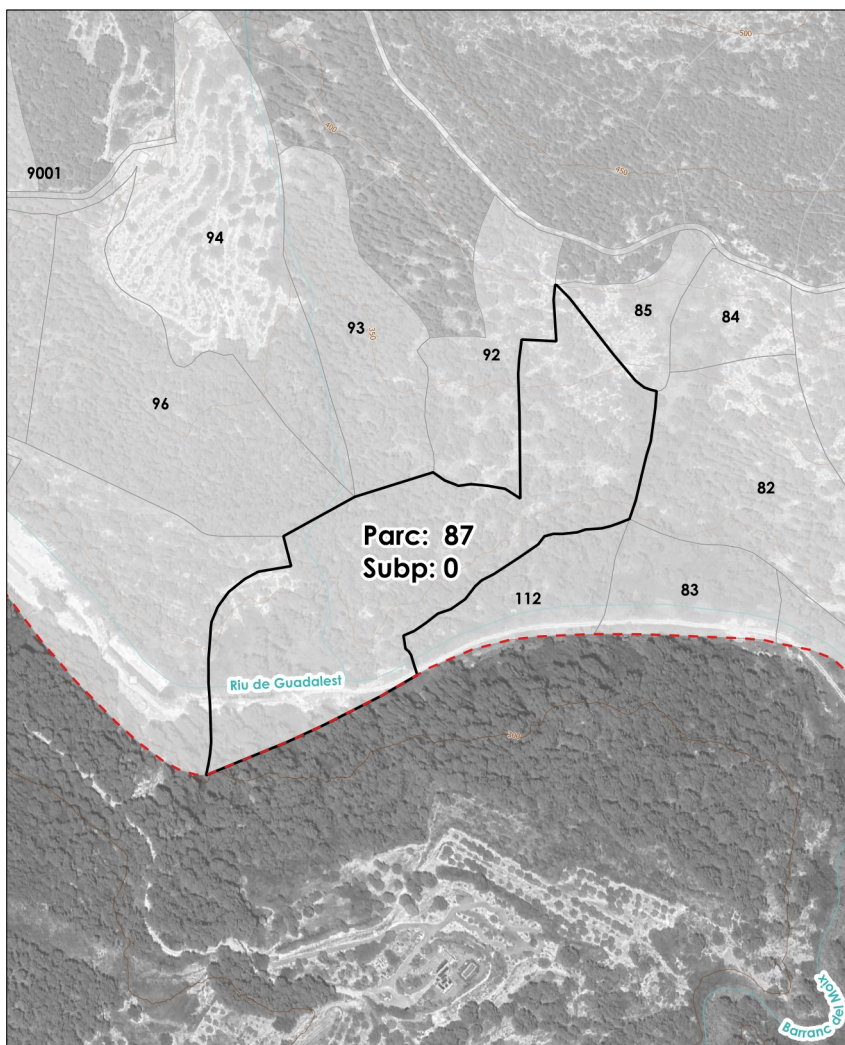
1:1.000

CÉDULA PARCELARIA CATASTRAL

Entidad	Municipio	Provincia
El Murteral	Benimantell	Alicante

Ref. Catastral	Polígono	Parcela	Uso Principal	Superficie (m ²)	Superficie Construida (m ²)
03037A002000870000DX	2	87	Agrario	33207	0

Subparcela	Cultivo/Aprovechamiento	Intensidad prod.	Escalera	Planta	Puerta	Superficie (m ²)
0	MM-Pinar maderable	00				33207



Leyenda

- Área de suspensión de licencias
- Parcelas catastrales
- Construcciones
- Red hidrográfica
- Límite del Polígono Catastral
- Límite de Parcela
- Curvas de nivel
- Embalse



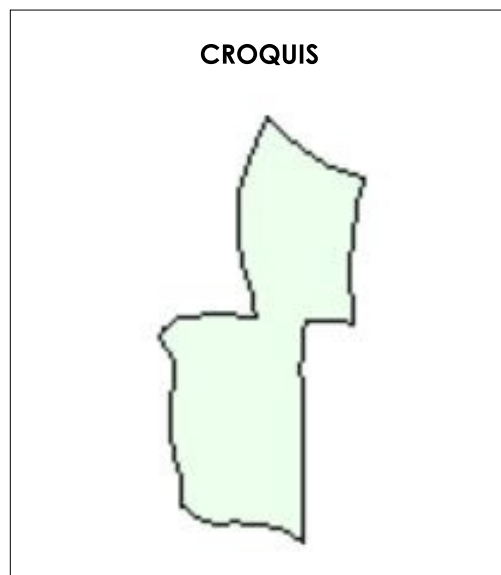
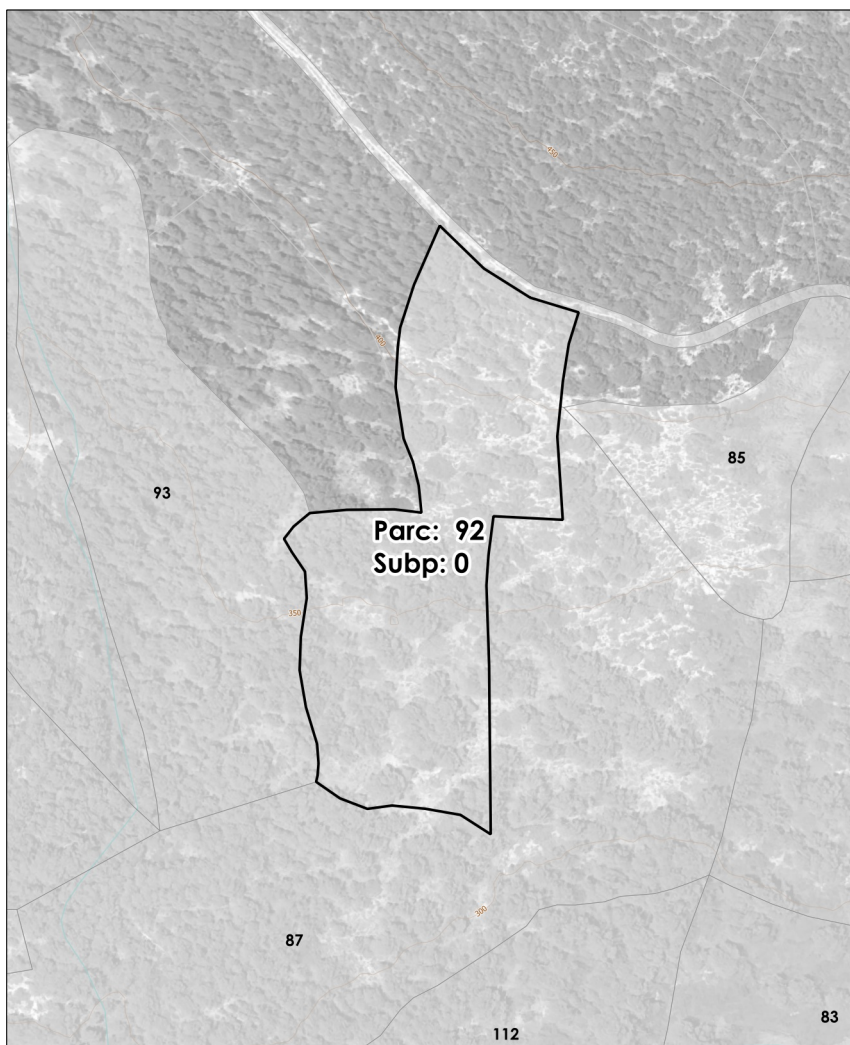
1:5.000

CÉDULA PARCELARIA CATASTRAL

Entidad	Municipio	Provincia
El Murteral	Benimantell	Alicante

Ref. Catastral	Polígono	Parcela	Uso Principal	Superficie (m ²)	Superficie Construida (m ²)
03037A002000920000DJ	2	92	Agrario	10138	0

Subparcela	Cultivo/Aprovechamiento	Intensidad prod.	Escalera	Planta	Puerta	Superficie (m ²)
0	MM-Pinar maderable	00				10138



Leyenda

- Área de suspensión de licencias
- Parcelas catastrales
- Construcciones
- Red hidrográfica
- Límite del Polígono Catastral
- Límite de Parcela
- Curvas de nivel
- Embalse



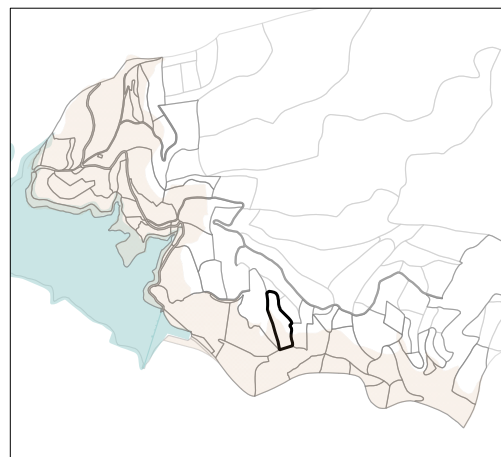
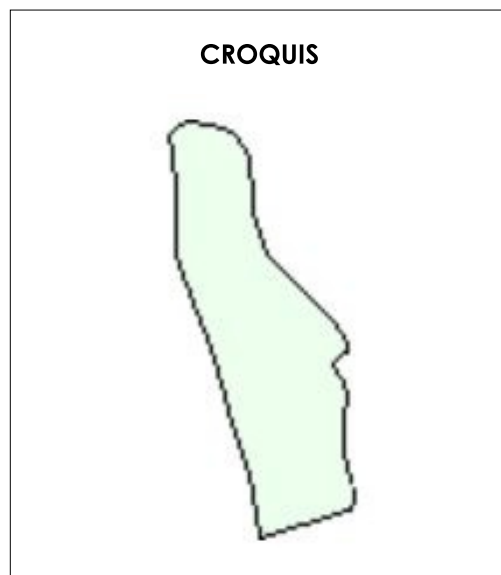
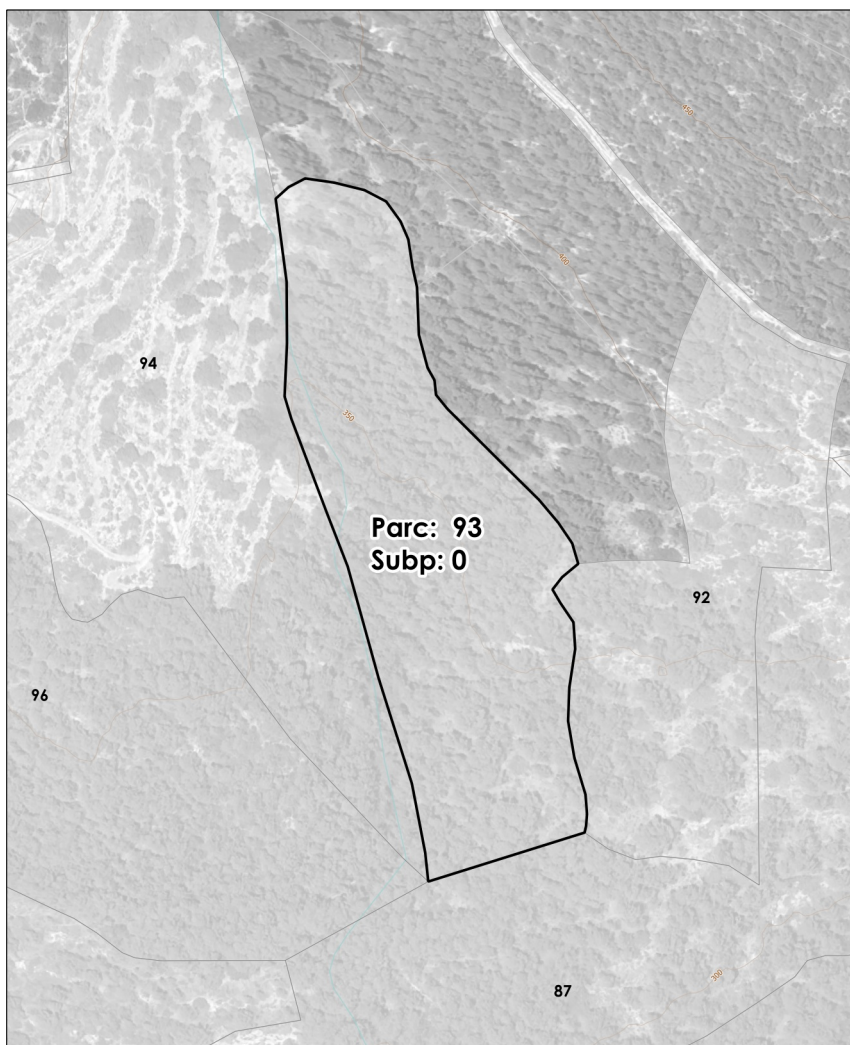
1:2.500

CÉDULA PARCELARIA CATASTRAL

Entidad	Municipio	Provincia
Raco de la Figuera	Benimantell	Alicante

Ref. Catastral	Polígono	Parcela	Uso Principal	Superficie (m ²)	Superficie Construida (m ²)
03037A001000930000DA	1	93	Agrario	2234	0

Subparcela	Cultivo/Aprovechamiento	Intensidad prod.	Escalera	Planta	Puerta	Superficie (m ²)
0	MM-Pinar maderable	00				12602



Leyenda

- Área de suspensión de licencias
- Parcelas catastrales
- Construcciones
- Red hidrográfica
- Límite del Polígono Catastral
- Límite de Parcela
- Curvas de nivel
- Embalse



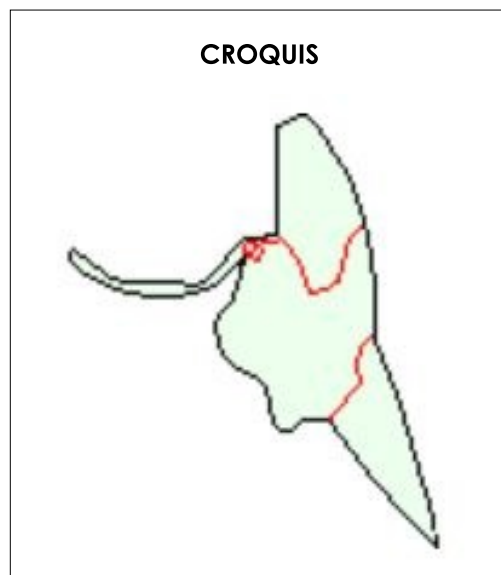
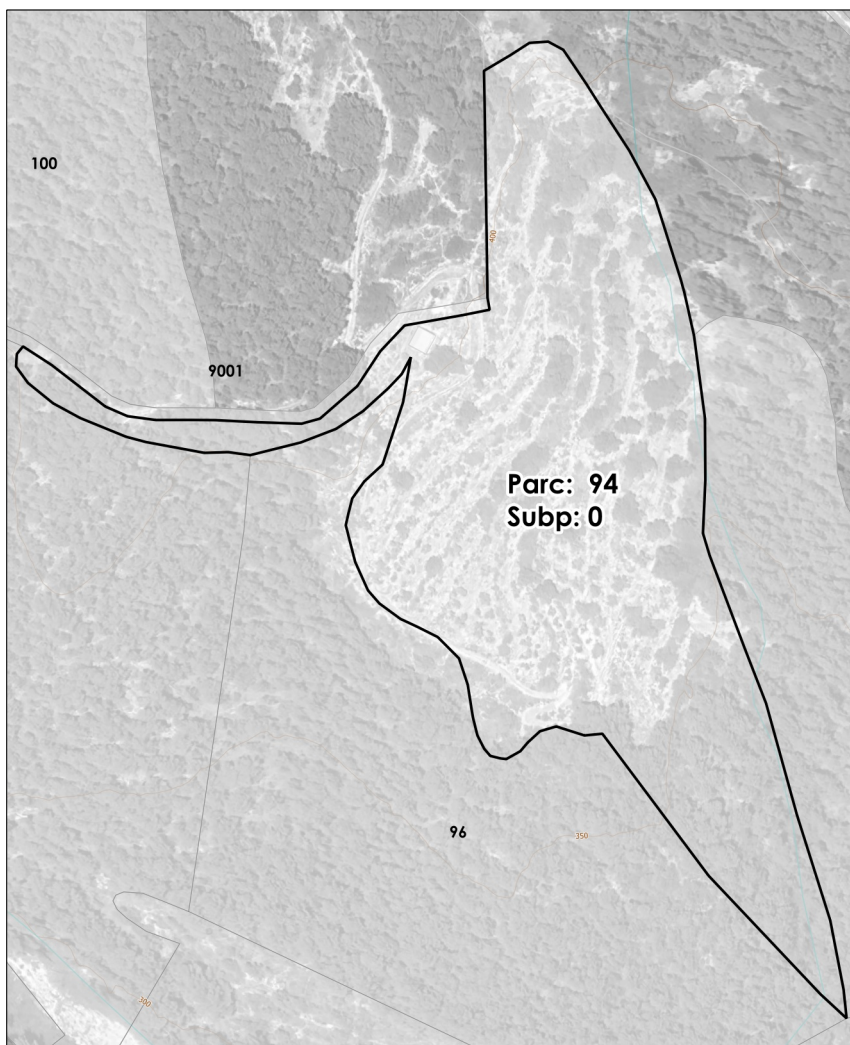
1:2.500

CÉDULA PARCELARIA CATASTRAL

Entidad	Municipio	Provincia
Solana Gorgues	Benimantell	Alicante

Ref. Catastral	Polígono	Parcela	Uso Principal	Superficie (m ²)	Superficie Construida (m ²)
03037A001000940000DB	1	94	Agrario	11762	0

Subparcela	Cultivo/Aprovechamiento	Intensidad prod.	Escalera	Planta	Puerta	Superficie (m ²)
a	I-Improductivo	00				80
b	E-Pastos	00				1296
c	O-Olivos seco	00				2253
c	AM-Almendro seco	00				9013
d	MM-Pinar maderable	00				4815
e	MM-Pinar maderable	00				5804



Leyenda

- Área de suspensión de licencias
- Parcelas catastrales
- Construcciones
- Red hidrográfica
- Límite del Polígono Catastral
- Límite de Parcela
- Curvas de nivel
- Embalse



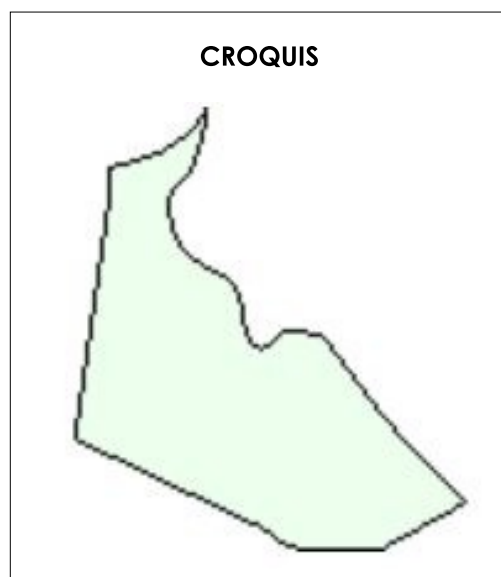
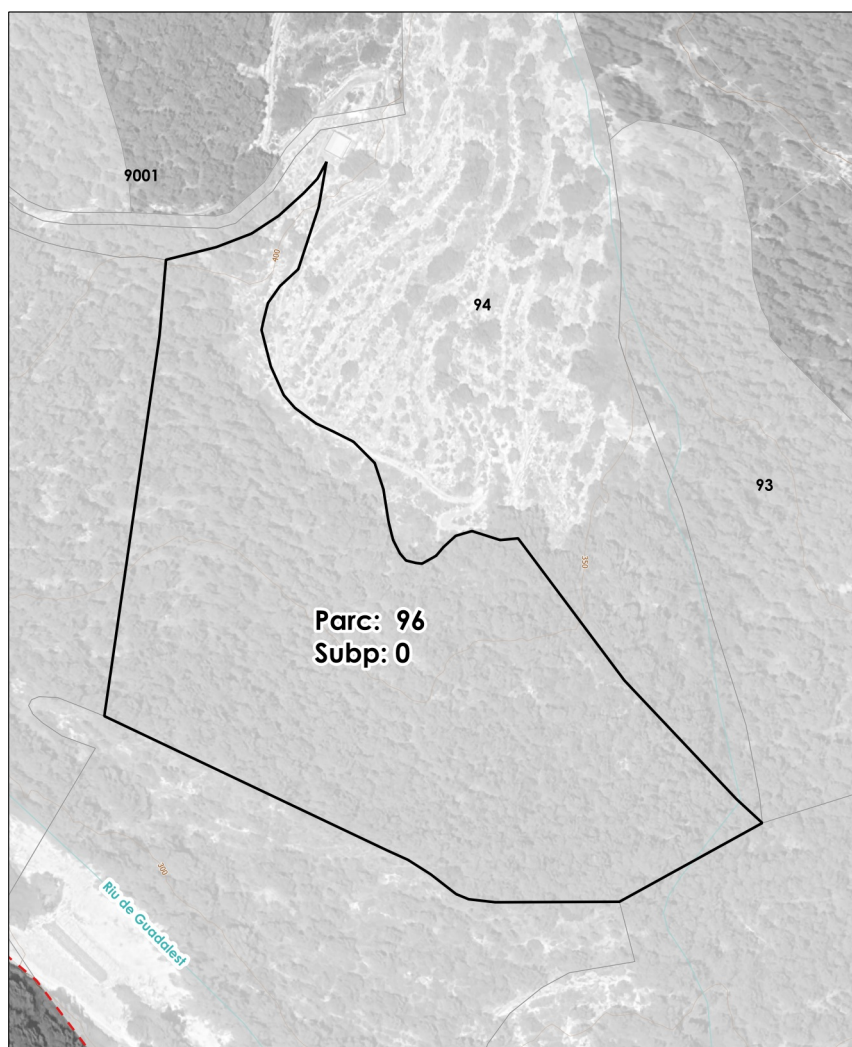
1:2.500

CÉDULA PARCELARIA CATASTRAL

Entidad	Municipio	Provincia
Solana Gorgues	Benimantell	Alicante

Ref. Catastral	Polígono	Parcela	Uso Principal	Superficie (m ²)	Superficie Construida (m ²)
03037A001000960000DG	1	96	Agrario	2156	0

Subparcela	Cultivo/Aprovechamiento	Intensidad prod.	Escalera	Planta	Puerta	Superficie (m ²)
0	MM-Pinar maderable	00				22750



Leyenda

- Área de suspensión de licencias
- Parcelas catastrales
- Construcciones
- Red hidrográfica
- Límite del Polígono Catastral
- Límite de Parcela
- Curvas de nivel
- Embalse



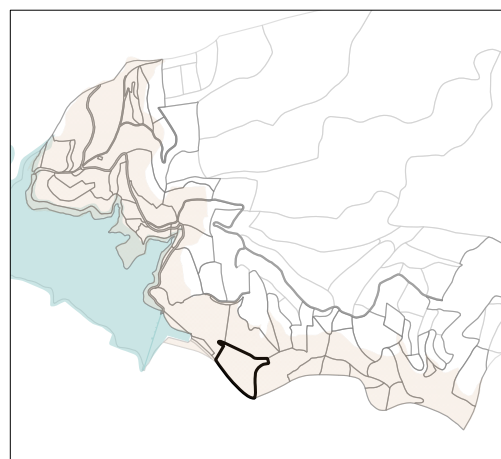
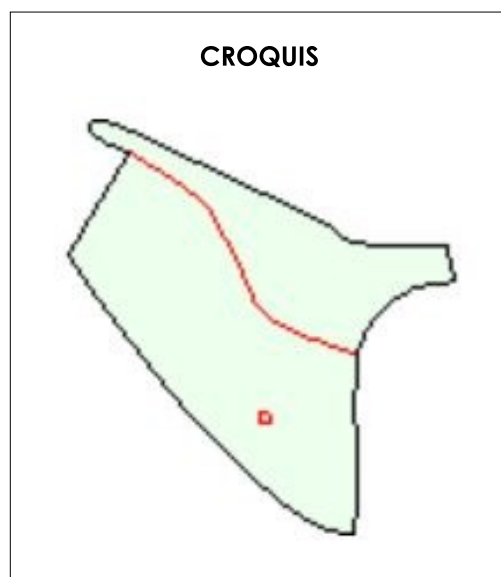
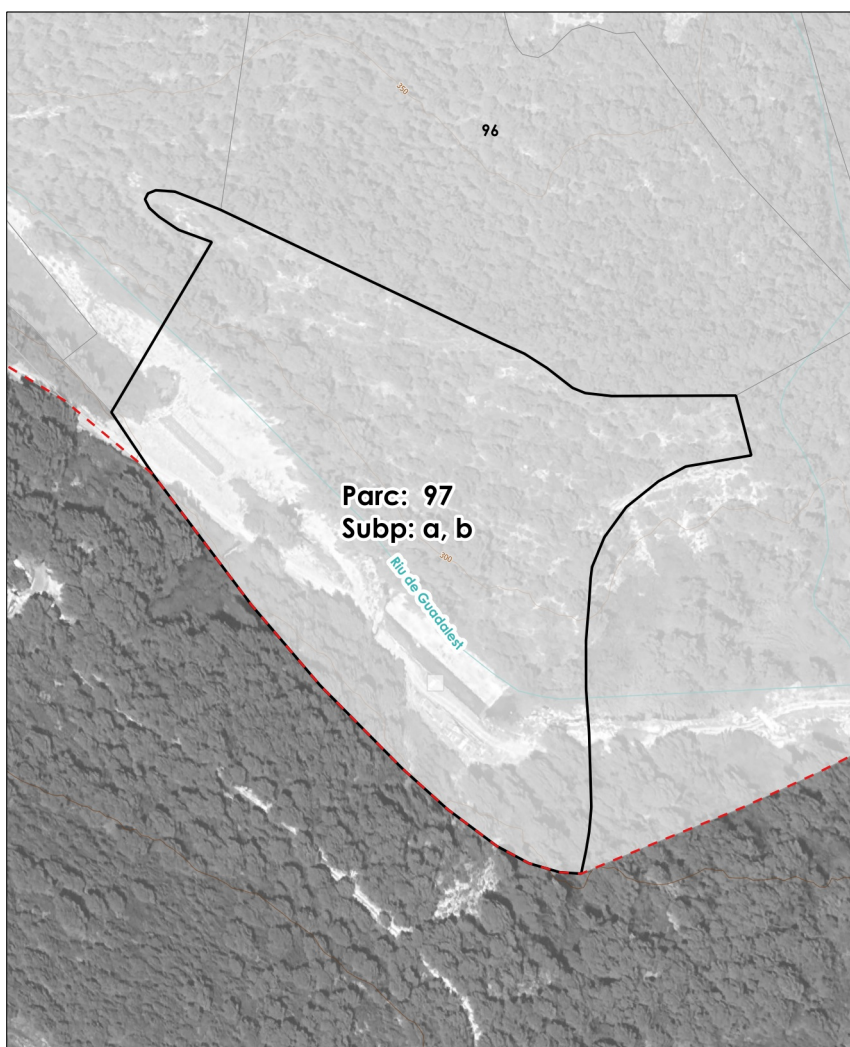
1:2.500

CÉDULA PARCELARIA CATASTRAL

Entidad	Municipio	Provincia
Solana Gorgues	Benimantell	Alicante

Ref. Catastral	Polígono	Parcela	Uso Principal	Superficie (m ²)	Superficie Construida (m ²)
03037A001000970000DQ	1	97	Agrario	694	0

Subparcela	Cultivo/Aprovechamiento	Intensidad prod.	Escalera	Planta	Puerta	Superficie (m ²)
a	O-Olivos secano	00				7141
b	MT-Matorral	00				15083



Leyenda

- Área de suspensión de licencias
- Parcelas catastrales
- Construcciones
- Red hidrográfica
- Límite del Polígono Catastral
- Límite de Parcela
- Curvas de nivel
- Embalse



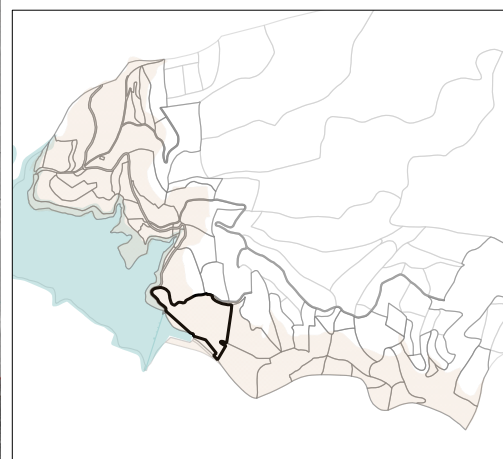
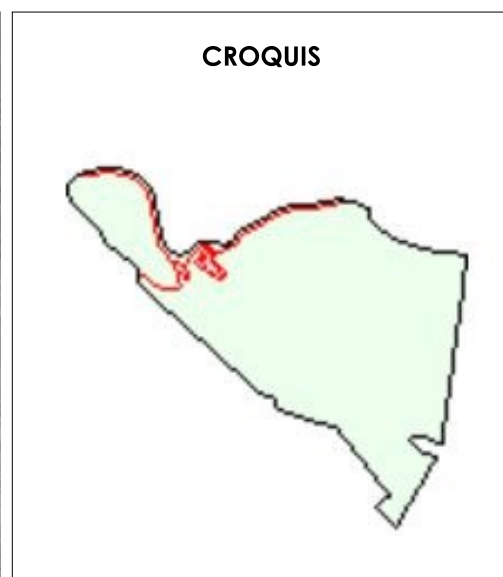
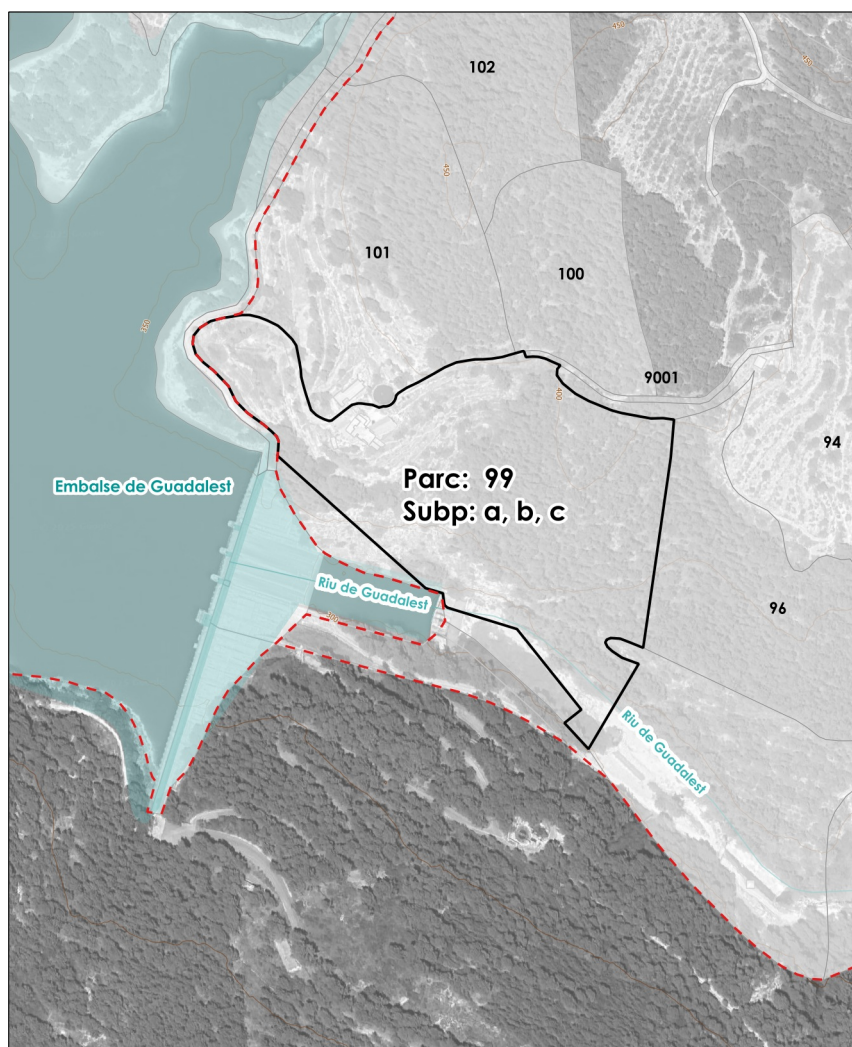
1:2.500

CÉDULA PARCELARIA CATASTRAL

Entidad	Municipio	Provincia
Solana Gorgues	Benimantell	Alicante

Ref. Catastral	Polígono	Parcela	Uso Principal	Superficie (m²)	Superficie Construida (m²)
03037A001000990000DL	1	99	Agrario	4615	0

Subparcela	Cultivo/Aprovechamiento	Intensidad prod.	Escalera	Planta	Puerta	Superficie (m ²)
a	I-Improductivo	00				993
b	MM-Pinar maderable	00				4080
c	MT-Matorral	00				33811



Leyenda

- Área de suspensión de licencias
- Parcelas catastrales
- Construcciones
- Red hidrográfica
- Límite del Polígono Catastral
- Límite de Parcela
- Curvas de nivel
- Embalse



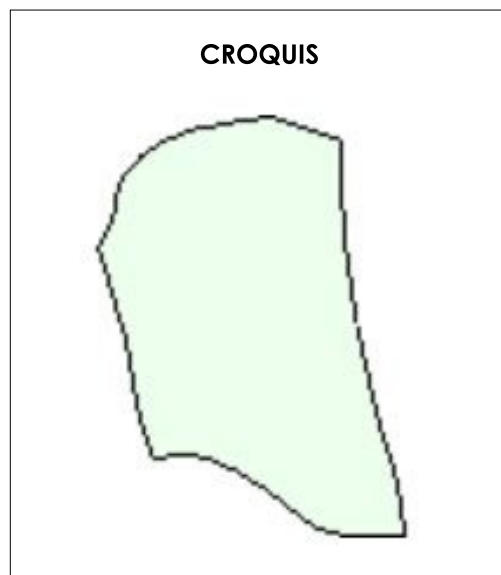
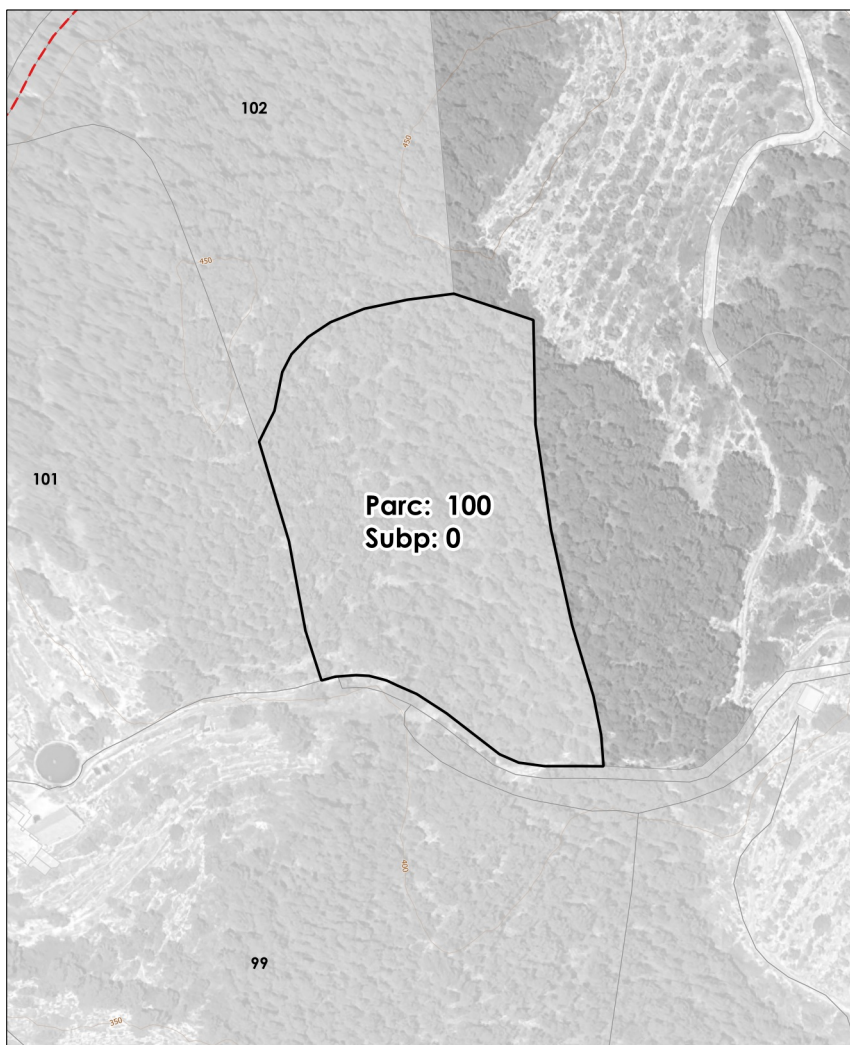
1:5.000

CÉDULA PARCELARIA CATASTRAL

Entidad	Municipio	Provincia
Solana de Mariano	Benimantell	Alicante

Ref. Catastral	Polígono	Parcela	Uso Principal	Superficie (m ²)	Superficie Construida (m ²)
03037A002001000000DA	2	100	Agrario	11926	0

Subparcela	Cultivo/Aprovechamiento	Intensidad prod.	Escalera	Planta	Puerta	Superficie (m ²)
0	MM-Pinar maderable	00				11926



Leyenda

- Área de suspensión de licencias
- Parcelas catastrales
- Construcciones
- Red hidrográfica
- Límite del Polígono Catastral
- Límite de Parcela
- Curvas de nivel
- Embalse



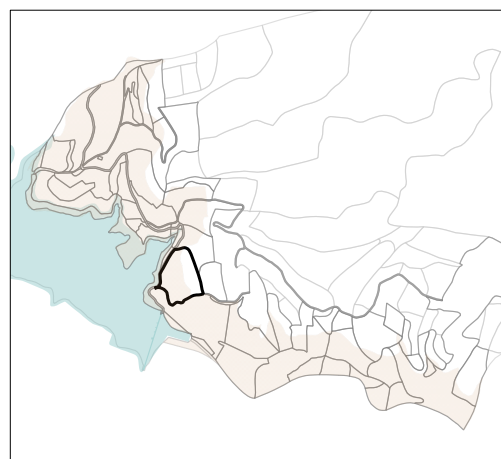
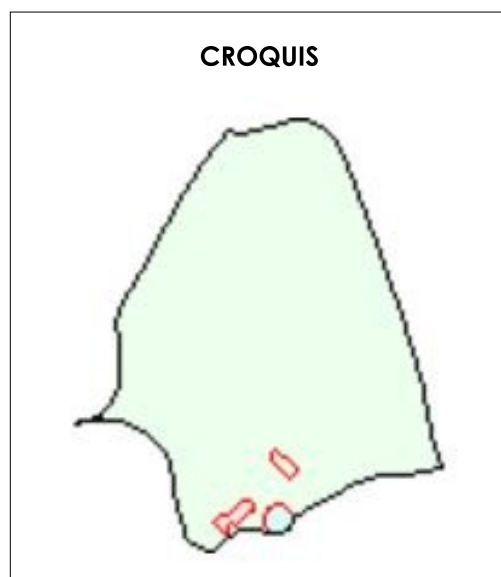
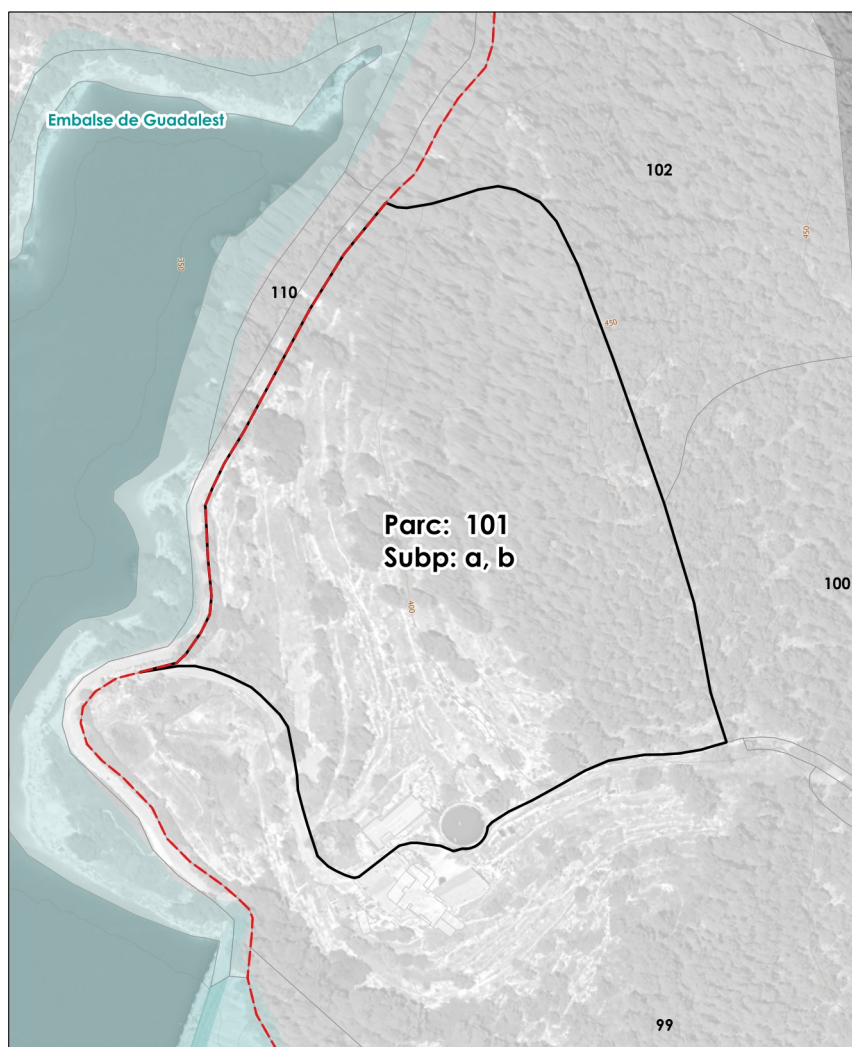
1:2.500

CÉDULA PARCELARIA CATASTRAL

Entidad	Municipio	Provincia
Solana Gorgues	Benimantell	Alicante

Ref. Catastral	Polígono	Parcela	Uso Principal	Superficie (m ²)	Superficie Construida (m ²)
03037A001001010000DT	1	101	Agrario	20193	0

Subparcela	Cultivo/Aprovechamiento	Intensidad prod.	Escalera	Planta	Puerta	Superficie (m ²)
a	MM-Pinar maderable	00				25648
b	I-Improductivo	00				101



Leyenda

- Área de suspensión de licencias
- Parcelas catastrales
- Construcciones
- Red hidrográfica
- Límite del Polígono Catastral
- Límite de Parcela
- Curvas de nivel
- Embalse



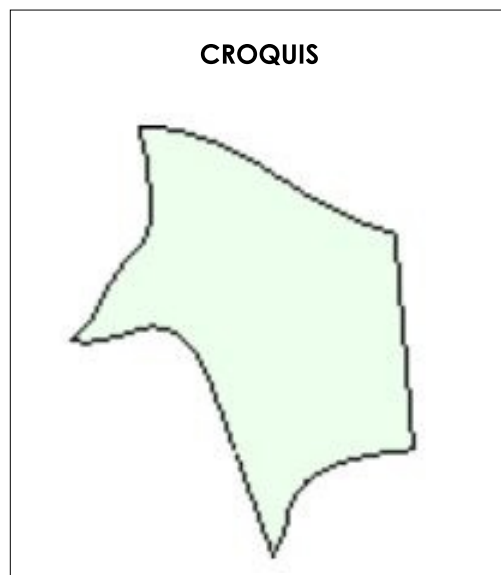
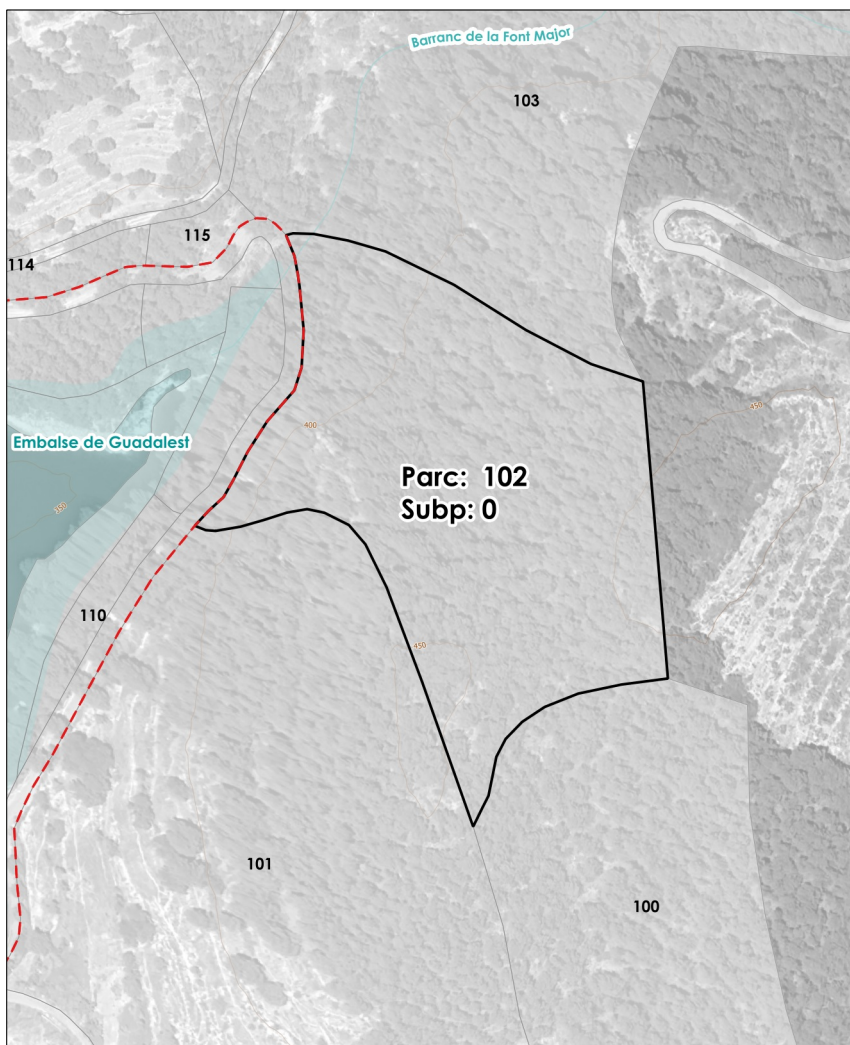
1:2.500

CÉDULA PARCELARIA CATASTRAL

Entidad	Municipio	Provincia
Solana Gorgues	Benimantell	Alicante

Ref. Catastral	Polígono	Parcela	Uso Principal	Superficie (m ²)	Superficie Construida (m ²)
03037A001001020000DF	1	102	Agrario	5911	0

Subparcela	Cultivo/Aprovechamiento	Intensidad prod.	Escalera	Planta	Puerta	Superficie (m ²)
0	MM-Pinar maderable	00				14931



Leyenda

- Área de suspensión de licencias
- Parcelas catastrales
- Construcciones
- Red hidrográfica
- Límite del Polígono Catastral
- Límite de Parcela
- Curvas de nivel
- Embalse



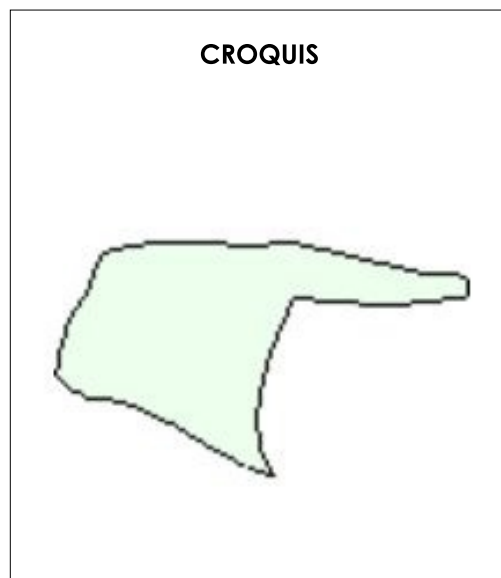
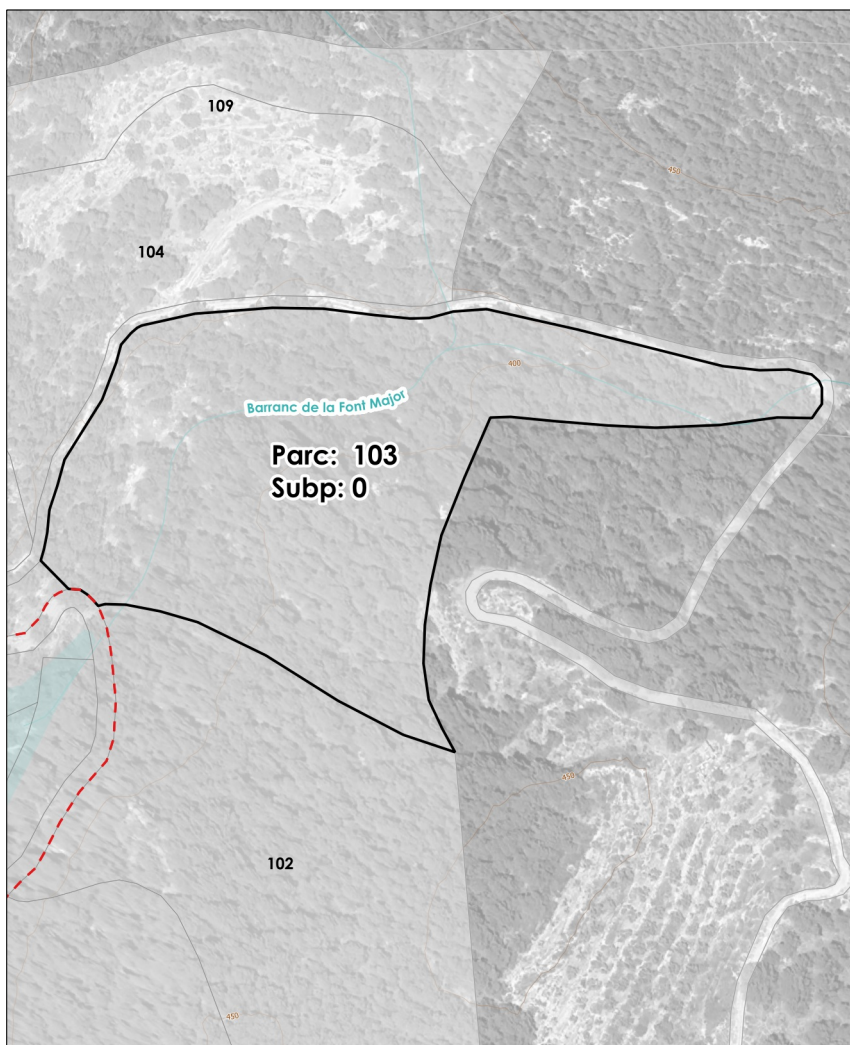
1:2.500

CÉDULA PARCELARIA CATASTRAL

Entidad	Municipio	Provincia
Loma de la Teuleria	Benimantell	Alicante

Ref. Catastral	Polígono	Parcela	Uso Principal	Superficie (m ²)	Superficie Construida (m ²)
03037A001001030000DM	1	103	Agrario	4932	0

Subparcela	Cultivo/Aprovechamiento	Intensidad prod.	Escalera	Planta	Puerta	Superficie (m ²)
0	MM-Pinar maderable	00				17102



Leyenda

- Área de suspensión de licencias
- Parcelas catastrales
- Construcciones
- Red hidrográfica
- Límite del Polígono Catastral
- Límite de Parcela
- Curvas de nivel
- Embalse



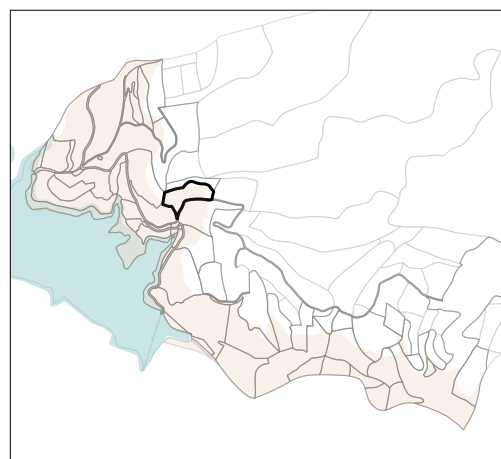
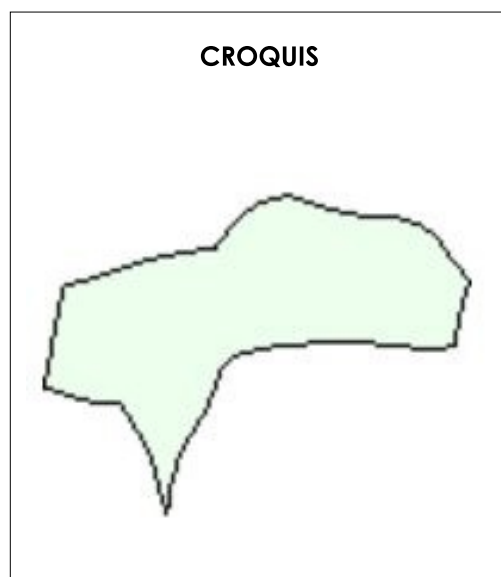
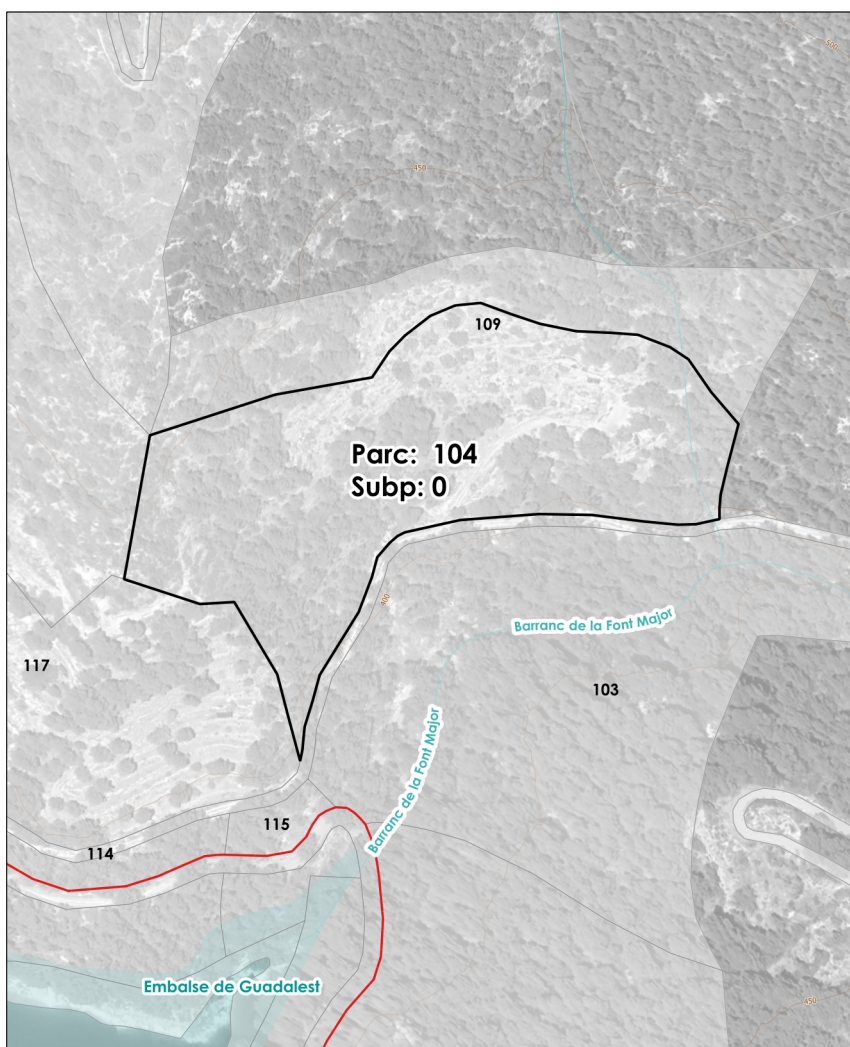
1:2.500

CÉDULA PARCELARIA CATASTRAL

Entidad	Municipio	Provincia
Loma de la Teuleria	Benimantell	Alicante

Ref. Catastral	Polígono	Parcela	Uso Principal	Superficie (m ²)	Superficie Construida (m ²)
03037A001001040000DO	1	104	Agrario	2528	0

Subparcela	Cultivo/Aprovechamiento	Intensidad prod.	Escalera	Planta	Puerta	Superficie (m ²)
0	MM-Pinar maderable	00				13179



Leyenda

- Área de suspensión de licencias
- Parcelas catastrales
- Construcciones
- Red hidrográfica
- Límite del Polígono Catastral
- Límite de Parcela
- Curvas de nivel
- Embalse



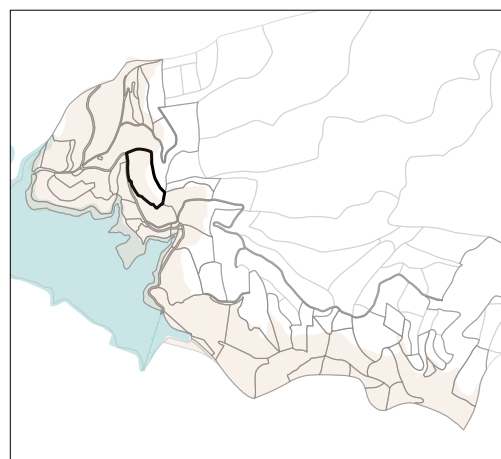
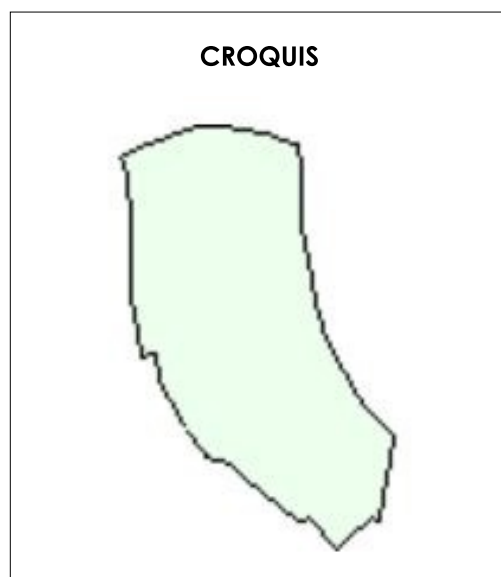
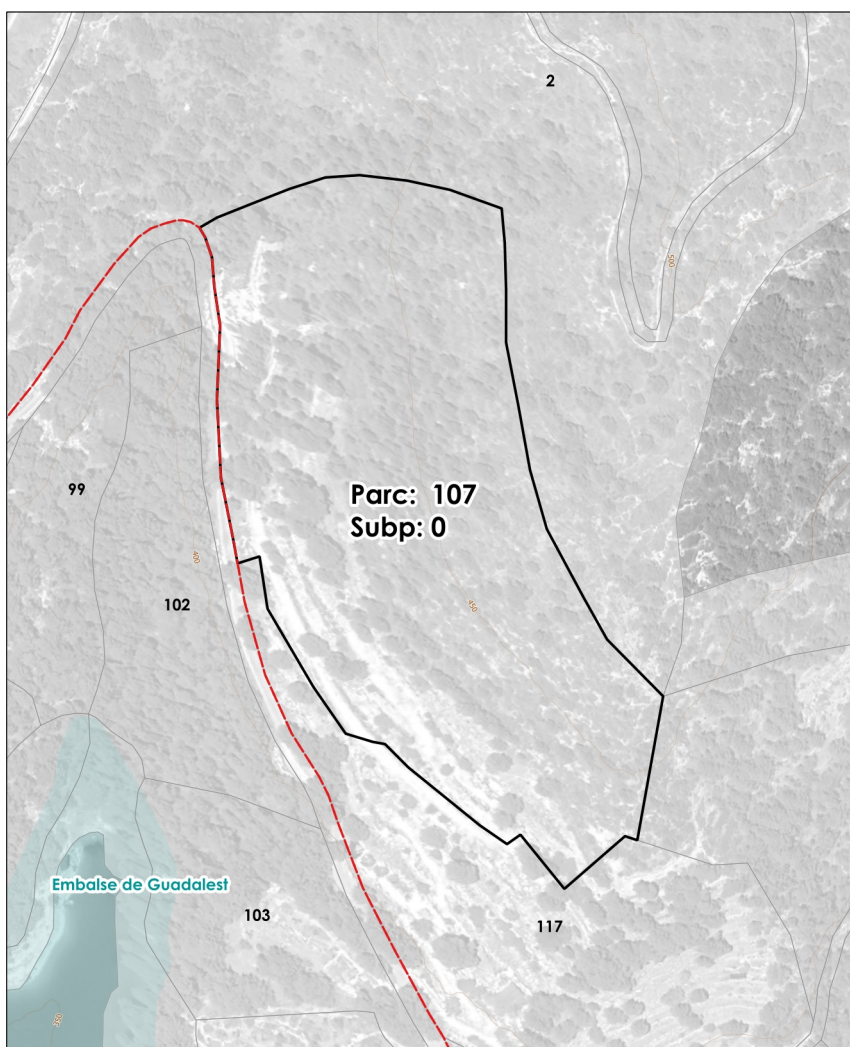
1:2.500

CÉDULA PARCELARIA CATASTRAL

Entidad	Municipio	Provincia
Loma de la Teuleria	Benimantell	Alicante

Ref. Catastral	Polígono	Parcela	Uso Principal	Superficie (m ²)	Superficie Construida (m ²)
03037A002001070000DT	2	107	Agrario	21023	0

Subparcela	Cultivo/Aprovechamiento	Intensidad prod.	Escalera	Planta	Puerta	Superficie (m ²)
0	MM-Pinar maderable	00				21023



Leyenda

- Área de suspensión de licencias
- Parcelas catastrales
- Construcciones
- Red hidrográfica
- Límite del Polígono Catastral
- Límite de Parcela
- Curvas de nivel
- Embalse



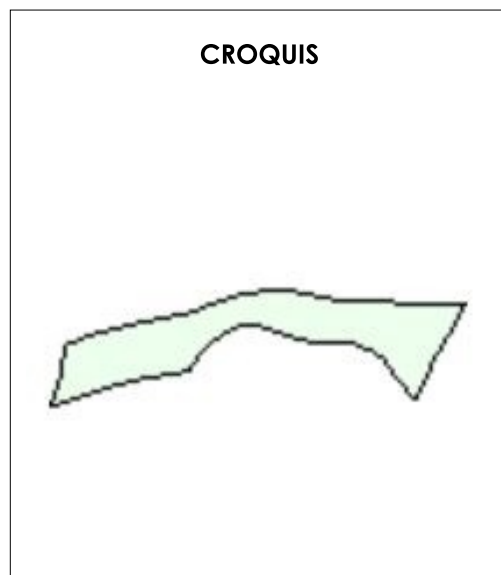
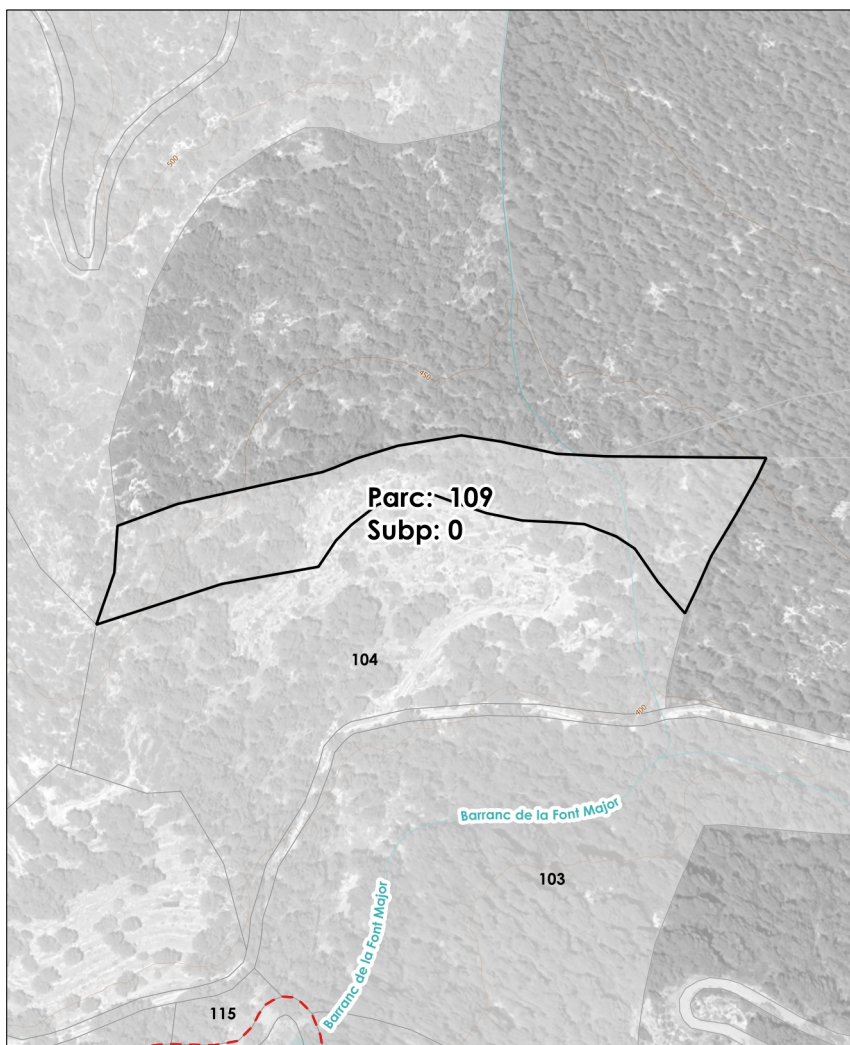
1:2.500

CÉDULA PARCELARIA CATASTRAL

Entidad	Municipio	Provincia
Loma de la Teuleria	Benimantell	Alicante

Ref. Catastral	Polígono	Parcela	Uso Principal	Superficie (m ²)	Superficie Construida (m ²)
03037A001001090000DI	1	109	Agrario	1370	0

Subparcela	Cultivo/Aprovechamiento	Intensidad prod.	Escalera	Planta	Puerta	Superficie (m ²)
0	E-Pastos	00				5803



Leyenda

- Área de suspensión de licencias
- Parcelas catastrales
- Construcciones
- Red hidrográfica
- Límite del Polígono Catastral
- Límite de Parcela
- Curvas de nivel
- Embalse



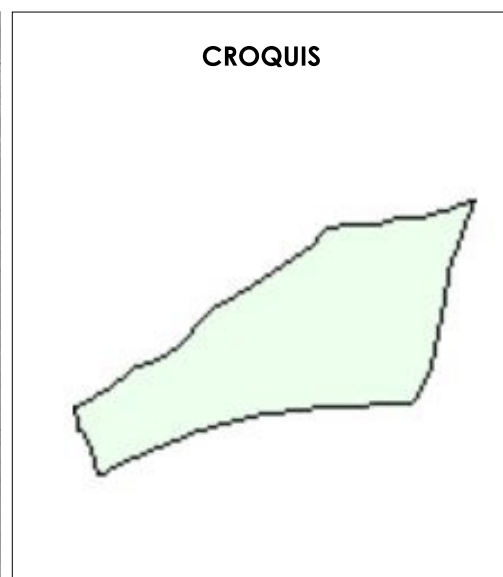
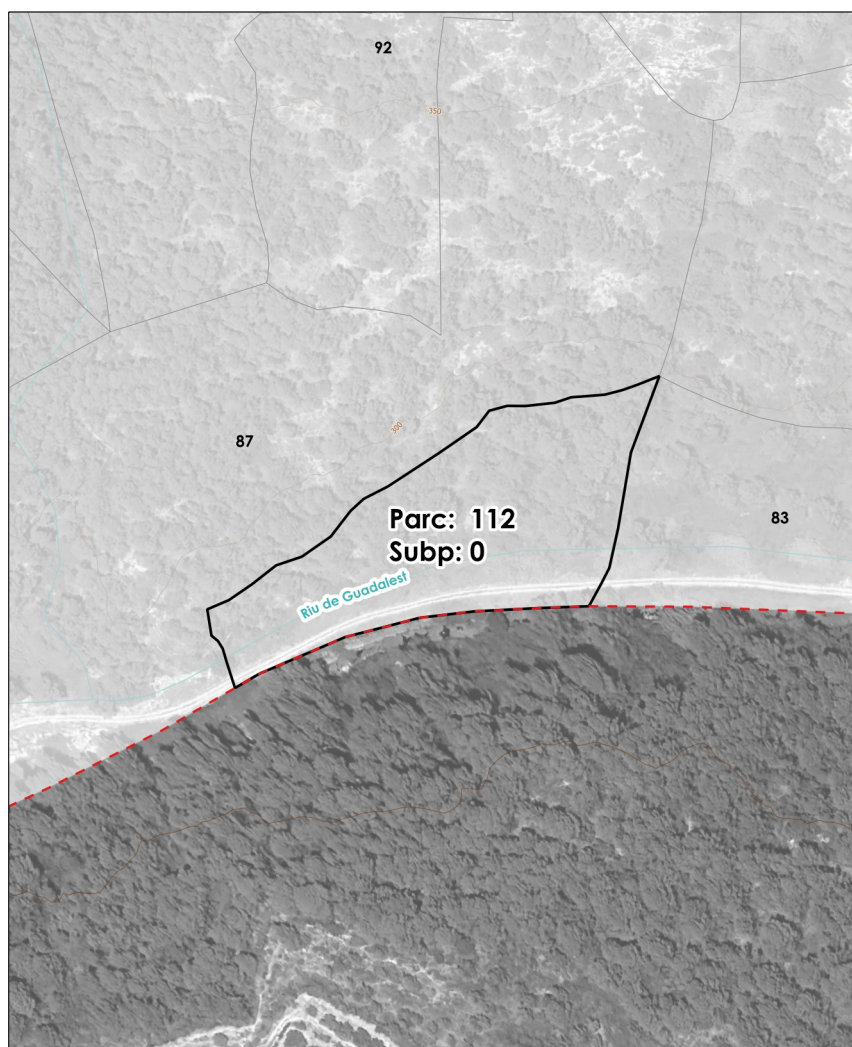
1:2.500

CÉDULA PARCELARIA CATASTRAL

Entidad	Municipio	Provincia
El Murteral	Benimantell	Alicante

Ref. Catastral	Polígono	Parcela	Uso Principal	Superficie (m ²)	Superficie Construida (m ²)
03037A002001120000DM	2	112	Agrario	6842	0

Subparcela	Cultivo/Aprovechamiento	Intensidad prod.	Escalera	Planta	Puerta	Superficie (m ²)
0	MM-Pinar maderable	00				6842



Leyenda

- Área de suspensión de licencias
- Parcelas catastrales
- Construcciones
- Red hidrográfica
- Límite del Polígono Catastral
- Límite de Parcela
- Curvas de nivel
- Embalse



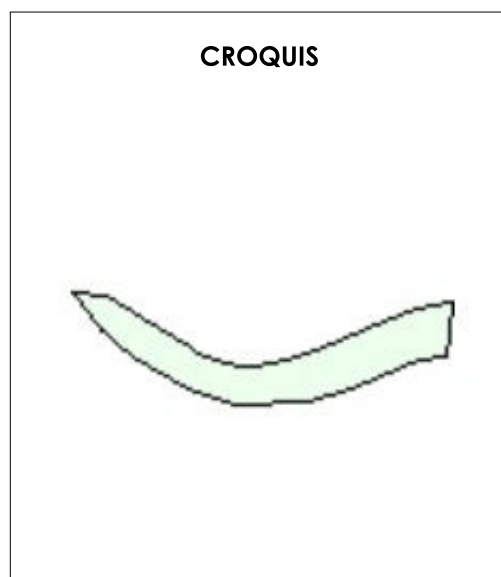
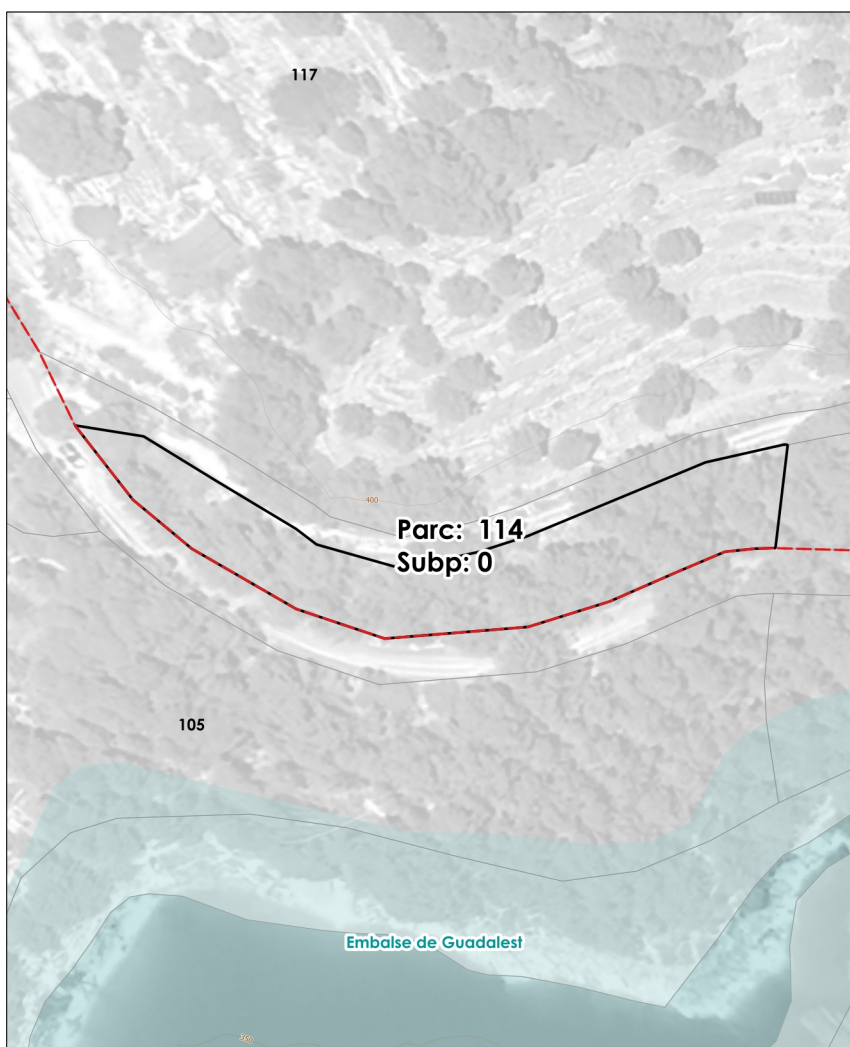
1:2.500

CÉDULA PARCELARIA CATASTRAL

Entidad	Municipio	Provincia
Loma de la Teuleria	Benimantell	Alicante

Ref. Catastral	Polígono	Parcela	Uso Principal	Superficie (m ²)	Superficie Construida (m ²)
03037A002001140000DK	2	114	Agrario	997	0

Subparcela	Cultivo/Aprovechamiento	Intensidad prod.	Escalera	Planta	Puerta	Superficie (m ²)
0	MM-Pinar maderable	00				997



Leyenda

- Área de suspensión de licencias
- Parcelas catastrales
- Construcciones
- Red hidrográfica
- Límite del Polígono Catastral
- Límite de Parcela
- Curvas de nivel
- Embalse



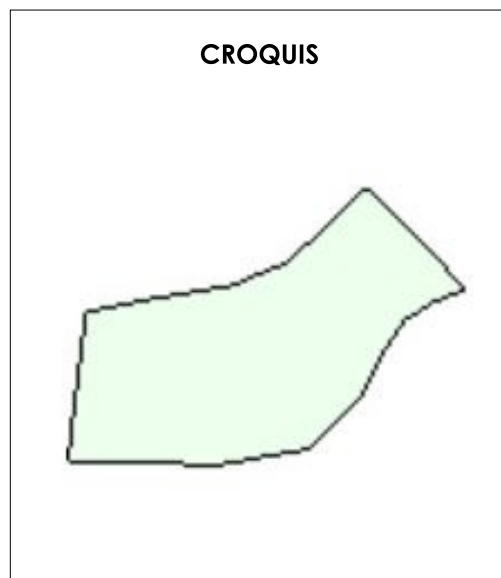
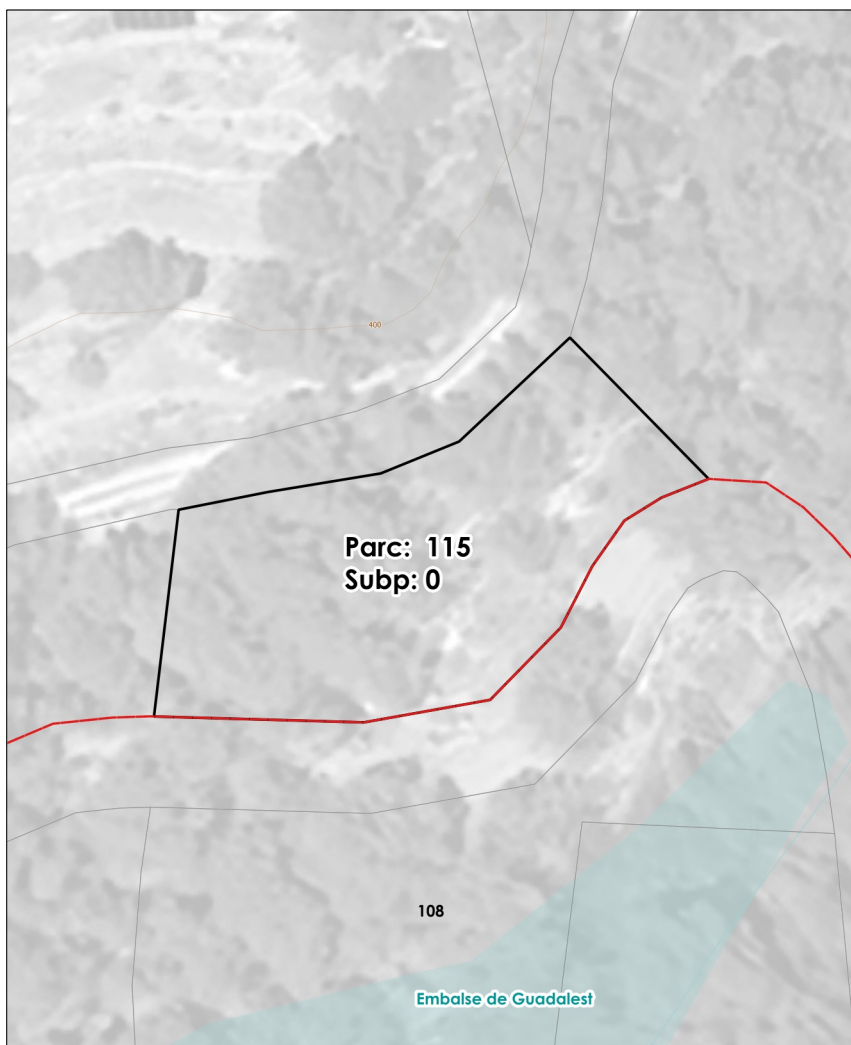
1:1.000

CÉDULA PARCELARIA CATASTRAL

Entidad	Municipio	Provincia
Loma de la Teuleria	Benimantell	Alicante

Ref. Catastral	Polígono	Parcela	Uso Principal	Superficie (m ²)	Superficie Construida (m ²)
03037A002001150000DR	2	115	Agrario	506	0

Subparcela	Cultivo/Aprovechamiento	Intensidad prod.	Escalera	Planta	Puerta	Superficie (m ²)
0	MM-Pinar maderable	00				506



Leyenda

- Área de suspensión de licencias
- Parcelas catastrales
- Construcciones
- Red hidrográfica
- Límite del Polígono Catastral
- Límite de Parcela
- Curvas de nivel
- Embalse



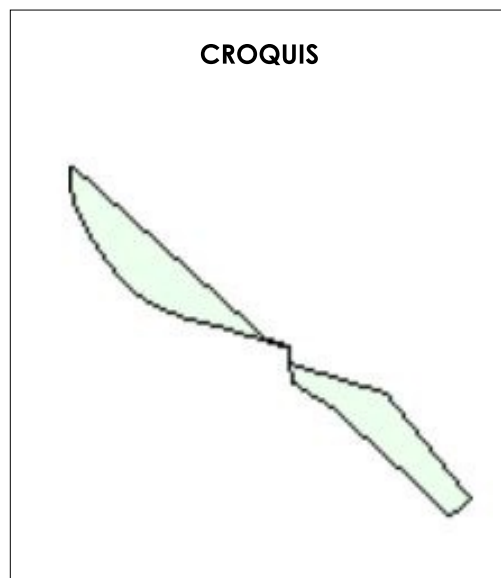
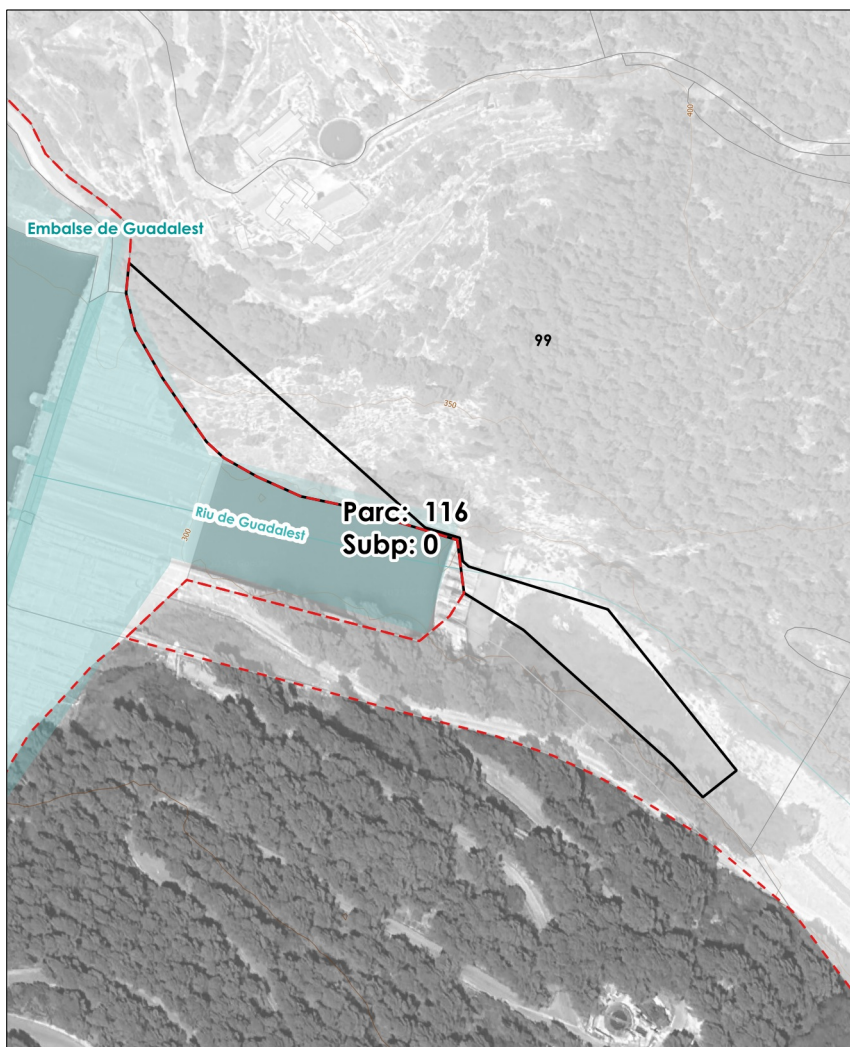
1:500

CÉDULA PARCELARIA CATASTRAL

Entidad	Municipio	Provincia
Solana de Mariano	Benimantell	Alicante

Ref. Catastral	Polígono	Parcela	Uso Principal	Superficie (m ²)	Superficie Construida (m ²)
03037A002001160000DD	2	116	Agrario	4185	0

Subparcela	Cultivo/Aprovechamiento	Intensidad prod.	Escalera	Planta	Puerta	Superficie (m ²)
0	MM-Pinar maderable	00				4185



Leyenda

- Área de suspensión de licencias
- Parcelas catastrales
- Construcciones
- Red hidrográfica
- Límite del Polígono Catastral
- Límite de Parcela
- Curvas de nivel
- Embalse



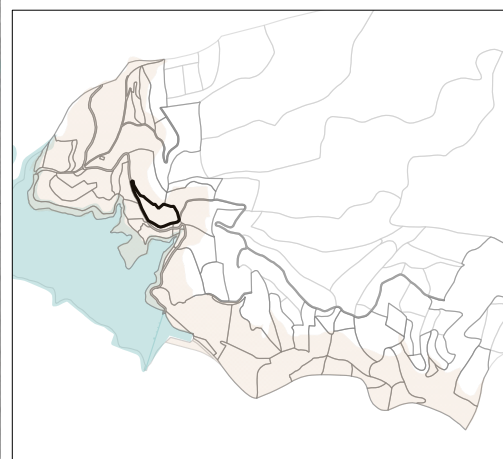
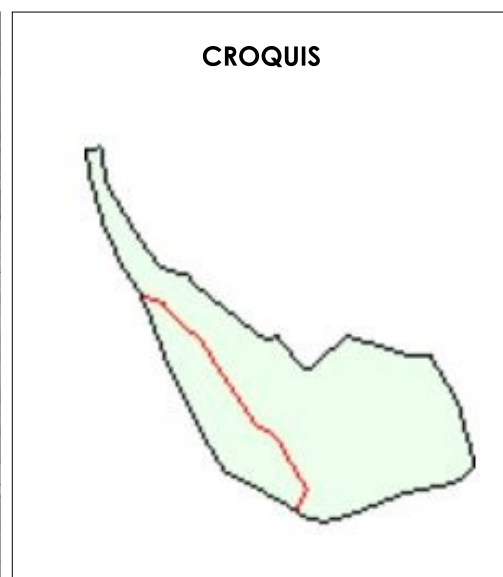
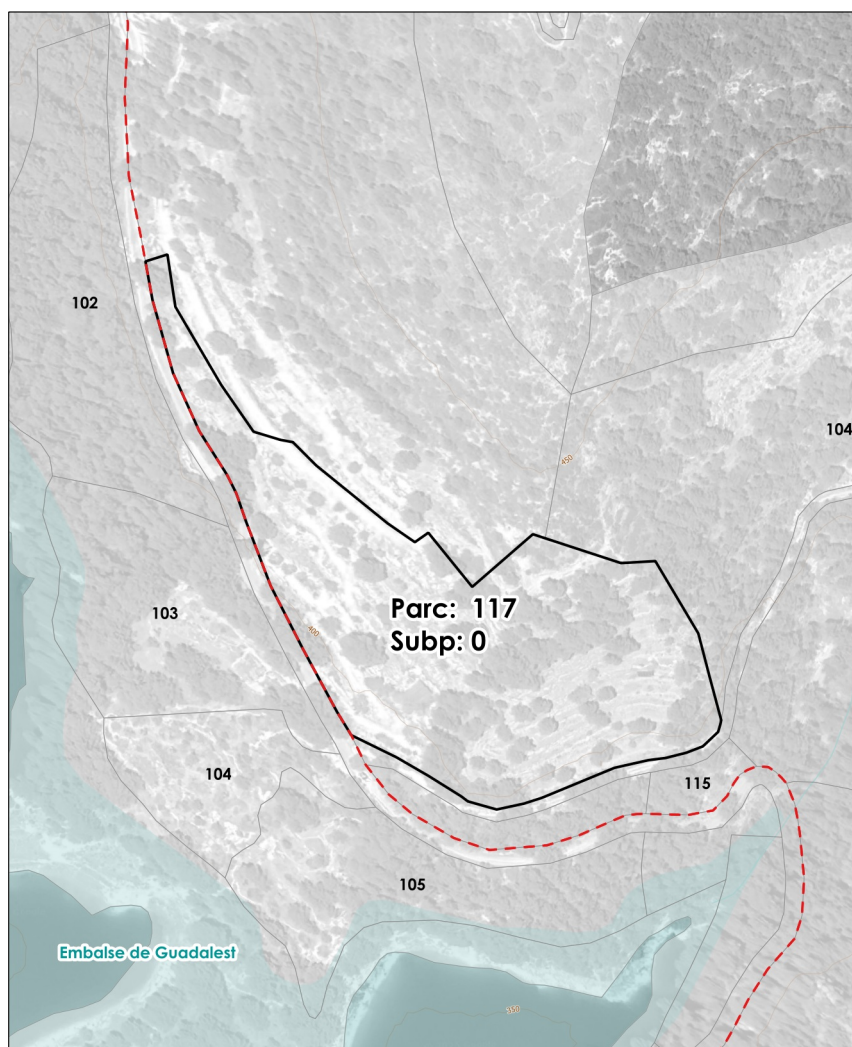
1:2.500

CÉDULA PARCELARIA CATASTRAL









Entidad	Municipio	Provincia
Loma de la Teuleria	Benimantell	Alicante

Ref. Catastral	Polígono	Parcela	Uso Principal	Superficie (m ²)	Superficie Construida (m ²)
03037A002001170000DX	2	117	Agrario	11532	0

Subparcela	Cultivo/Aprovechamiento	Intensidad prod.	Escalera	Planta	Puerta	Superficie (m ²)
a	E-Pastizal	00				9057
b	C-Labor o Labradío secoano	00				2475



Leyenda

 Área de suspensión de licencias	 Parcelas catastrales	 Construcciones	 Red hidrográfica
 Límite del Polígono Catastral	 Límite de Parcela	 Curvas de nivel	 Embalse



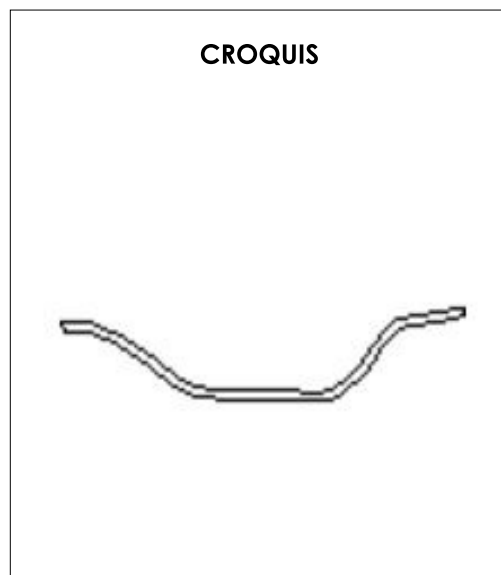
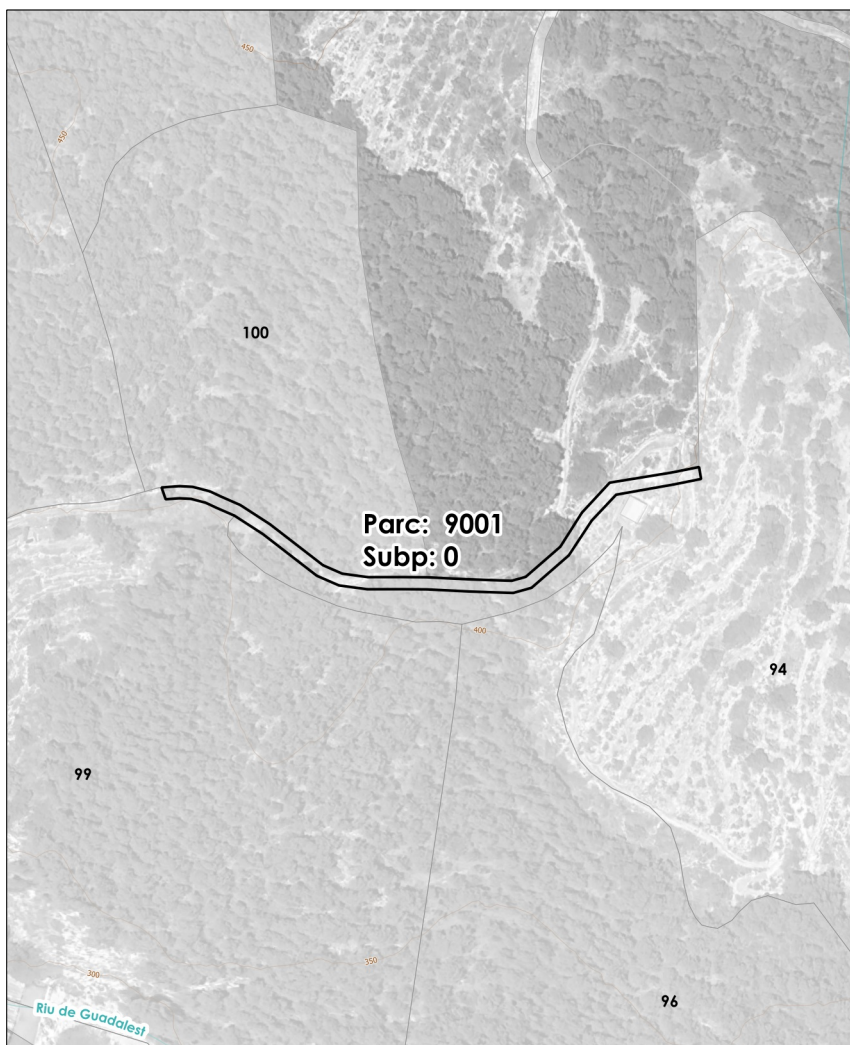
1:2.500

CÉDULA PARCELARIA CATASTRAL

Entidad	Municipio	Provincia
CR. Circunvalación Pantano	Benimantell	Alicante

Ref. Catastral	Polígono	Parcela	Uso Principal	Superficie (m ²)	Superficie Construida (m ²)
03037A002090010000DG	2	9001	Agrario	808	0

Subparcela	Cultivo/Aprovechamiento	Intensidad prod.	Escalera	Planta	Puerta	Superficie (m ²)
0	VT-Vía de comunicación de DP	00				808



Leyenda

- Área de suspensión de licencias
- Parcelas catastrales
- Construcciones
- Red hidrográfica
- Límite del Polígono Catastral
- Límite de Parcela
- Curvas de nivel
- Embalse



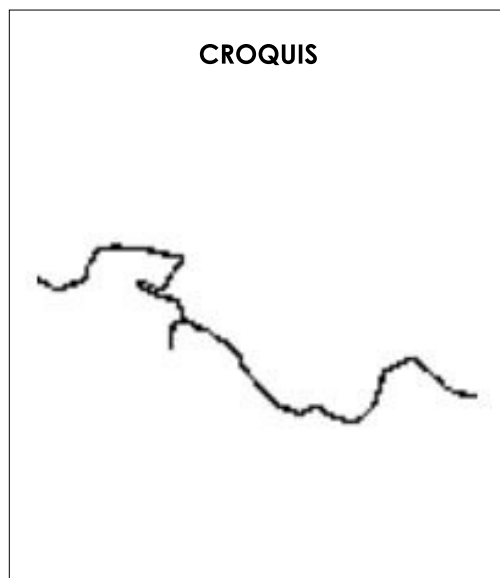
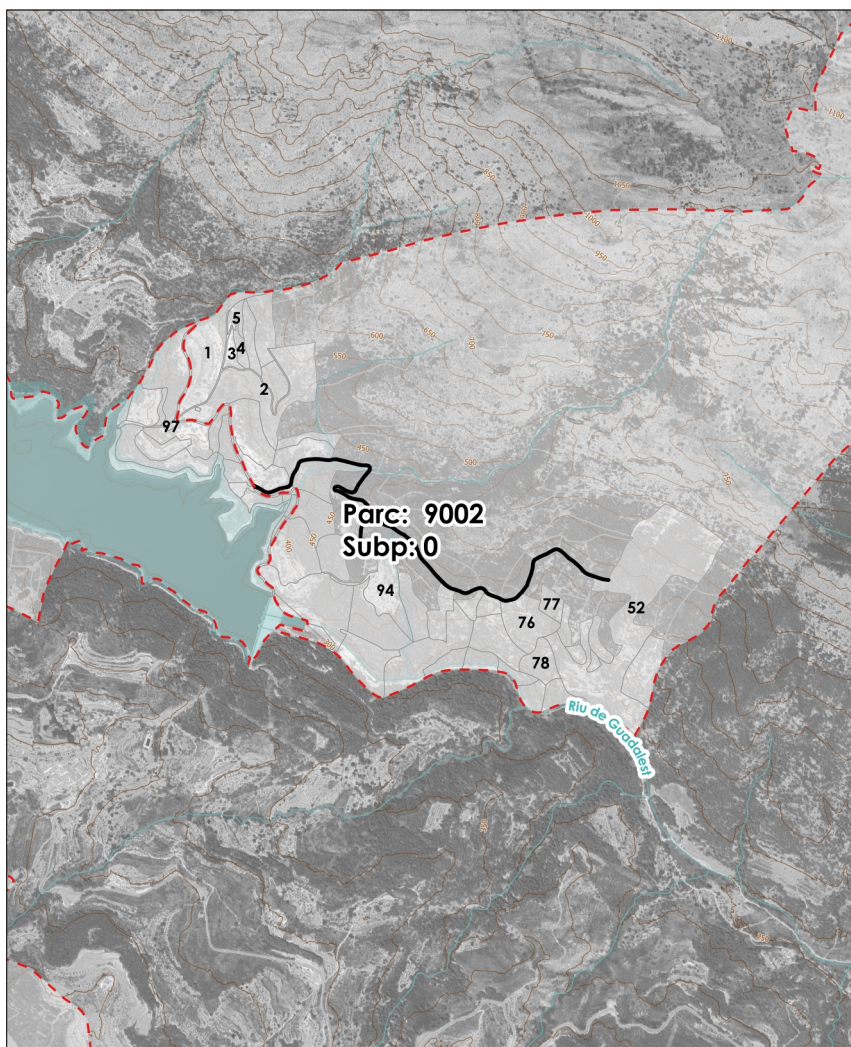
1:2.500

CÉDULA PARCELARIA CATASTRAL

Entidad	Municipio	Provincia
Camí Murteral	Benimantell	Alicante

Ref. Catastral	Polígono	Parcela	Uso Principal	Superficie (m ²)	Superficie Construida (m ²)
03037A002090020000DQ	2	9002	Agrario	7709	0

Subparcela	Cultivo/Aprovechamiento	Intensidad prod.	Escalera	Planta	Puerta	Superficie (m ²)
0	VT-Vía de comunicación de DP	00				7676



Leyenda

- Área de suspensión de licencias
- Parcelas catastrales
- Construcciones
- Red hidrográfica
- Límite del Polígono Catastral
- Límite de Parcela
- Curvas de nivel
- Embalse



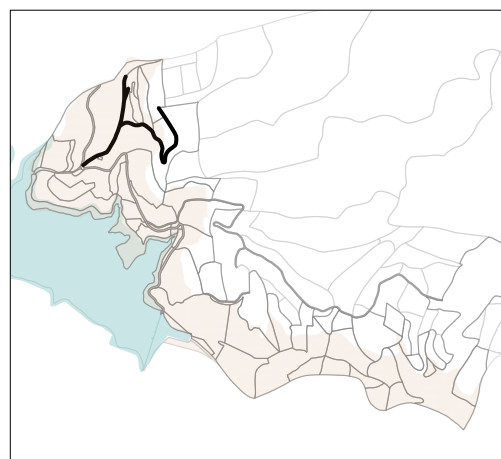

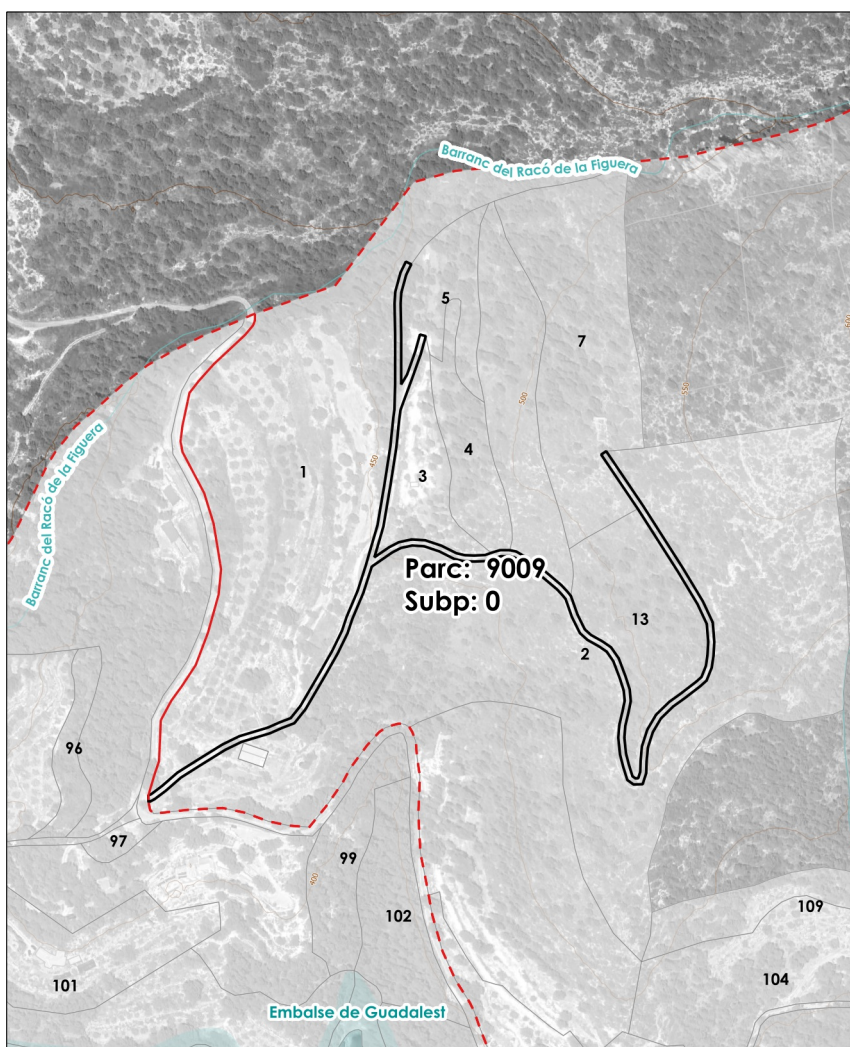
1:25.000

CÉDULA PARCELARIA CATASTRAL

Entidad	Municipio	Provincia
Camí.	Benimantell	Alicante

Ref. Catastral	Polígono	Parcela	Uso Principal	Superficie (m ²)	Superficie Construida (m ²)
03037A002090090000DK	2	9009	Agrario	4069	0

Subparcela	Cultivo/Aprovechamiento	Intensidad prod.	Escalera	Planta	Puerta	Superficie (m ²)
0	VT-Vía de comunicación de DP	00				4069



Leyenda

- Área de suspensión de licencias
- Parcelas catastrales
- Construcciones
- Red hidrográfica
- Límite del Polígono Catastral
- Límite de Parcela
- Curvas de nivel
- Embalse



1:5.000